

「水辺の散策路」を歩いて健康づくりと
地域の知らなかった！を見つける

テクテクたなウォーク

今年の「テクテクたなウォーク」は、「水辺の散策路」から文字を集めて、クイズの答えを完成させる方式です！

答えが分かれば下部の用紙を切り取って応募ができます！（3つのコースにそれぞれ同じ文字があります。）

クイズに正解した方から抽選で京田辺ブランド「一休品」などが当たりますので、京田辺の景色をゆっくり巡ってみましょう！

ウォーキングコースから文字を集めてクイズに答えてみよう！

大昔、この地が日本の政治の中心だったことがあります。

謎多き天皇によって京田辺市に置かれた都の名前は？

○○○○宮

※コースに設置しているワードポスターの文字を順番に並べると完成します。

提出先（窓口・郵送ともに可）

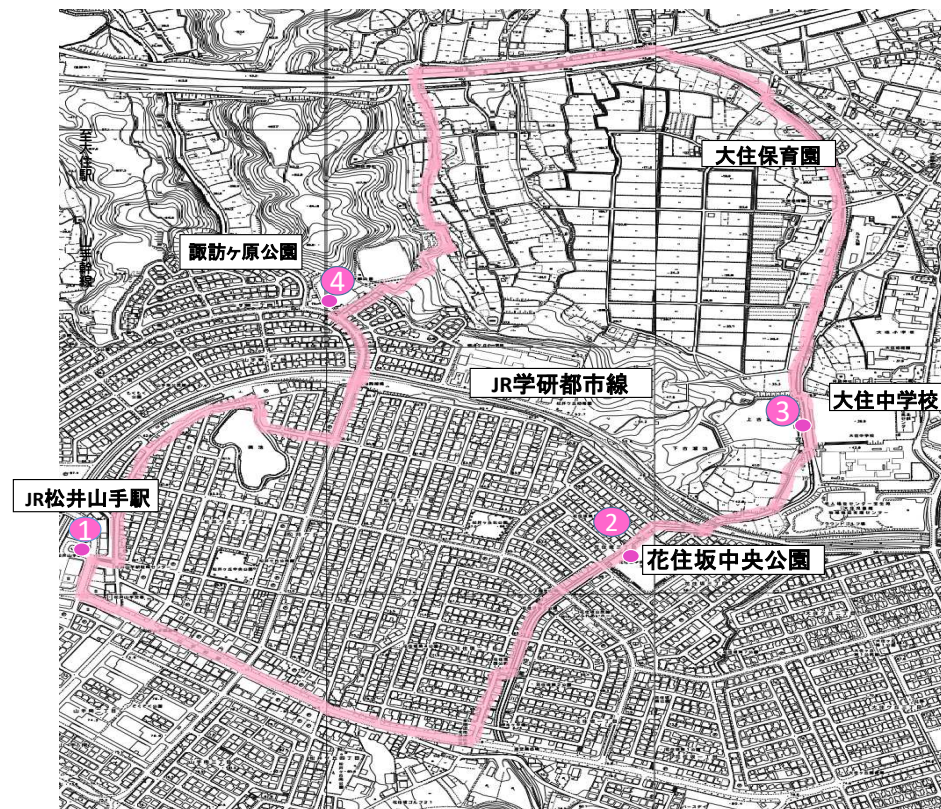
〒610-0393 京田辺市田辺80

京田辺市役所健康福祉部健康推進課（2階⑤番窓口）

ご応募・ご質問等は ☎0774-64-1335まで **締切り：令和8年1月9日（金）消印有効**
モトリ

お名前	生年月日	年	月	日
住所	京田辺市			
クイズの答え				
ご意見・ご感想				

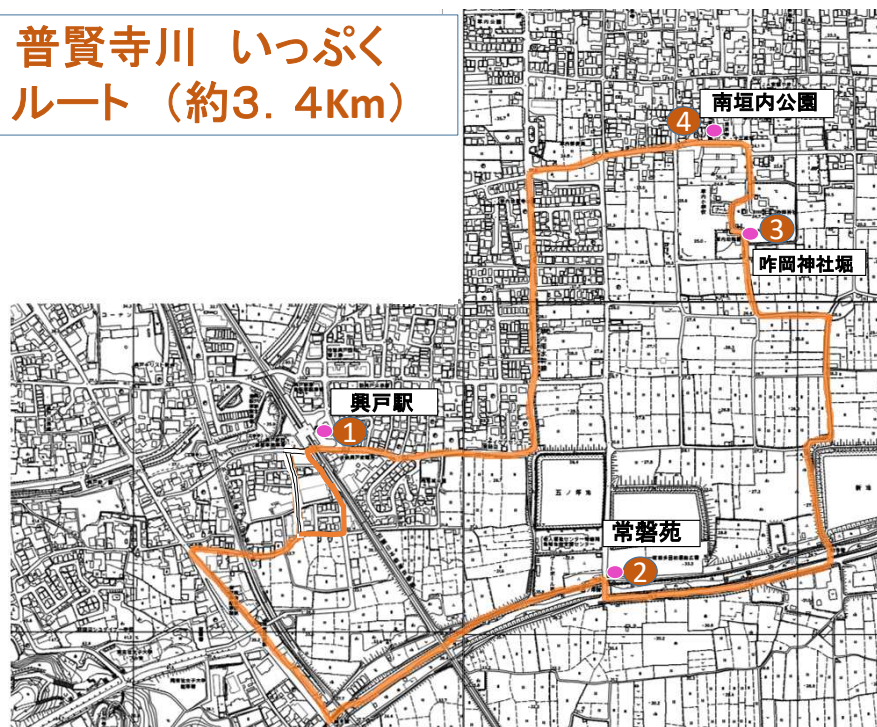
① 虚空蔵谷川 桜並木ルート（約5.0Km）



JR松井山手駅をスタートし、虚空蔵谷川沿いに花住坂の住宅地と田畑を進み、諏訪ヶ原公園を巡るコースです。川沿いと松井ヶ丘の奥池周辺では、春には満開の桜を見ることができます。

ワードポスター掲示場所（ヒント）	
1	JR松井山手駅ロータリー内の「水辺の散策路」看板にあります。
2	花住坂中央公園の西側道路脇の電灯にあります。
3	大住中学校グラウンド西側道路に設置されている健幸看板にあります。
4	諏訪ヶ原公園入り口の休憩所にあります。 （自動販売機、トイレがありますので休憩できます。）

② 普賢寺川 いっぱく ルート (約3.4Km)

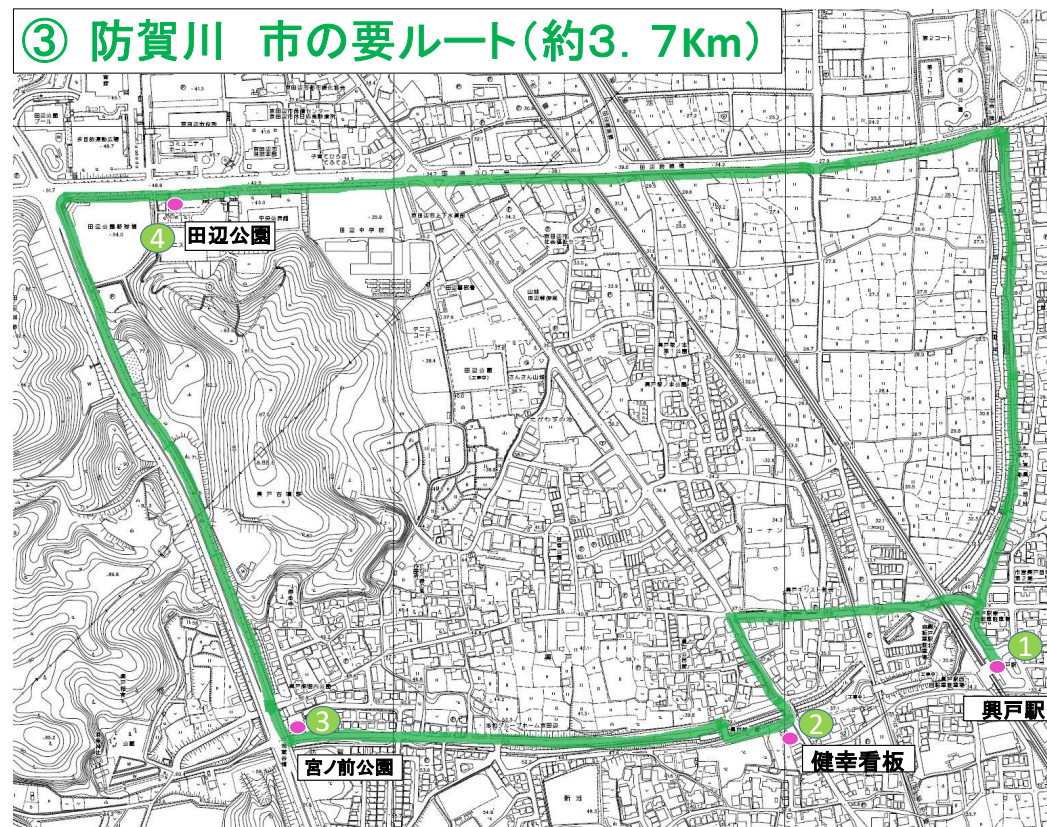


～コース説明・見どころ～

興戸駅・同志社前駅を通り、普賢寺川沿いの堤防や昔ながらの田園風景を楽しむことができるコースです。コースの北東は草内の地名由来に縁がある法泉寺があります。昨岡神社は、草路城(草内城とも)跡地に建てられ、今でも土塁や堀が残っています。

	ワードポスター掲示場所(ヒント)
1	興戸駅東口の健幸看板にあります。
2	常磐苑前の駐車場フェンスに設置しています。
3	昨岡神社の堀沿いの案内看板にあります。
4	小学校の北側の南垣内公園にあります。

③ 防賀川 市の要ルート(約3.7Km)



～コース説明・見どころ～

山手幹線と国道307号を通り、防賀川に沿って進むコースです。JR学研都市線と防賀川が交わるところでは、天井川だった頃の名残(防賀川まんぼ)を見ることが出来ます。(ワードポスター2の位置から川の流れが変わっています。)

	ワードポスター掲示場所(ヒント)
1	興戸駅東口の健幸看板にあります。
2	府道22号沿いの健幸看板にあります。
3	宮ノ前公園入り口のフェンスにあります。
4	田辺公園テニスコート案内看板にあります。