

議案第12号

町の区域及び名称の変更について

土地区画整理法による京田辺市大住土地区画整理事業の施行に伴い、別紙調書のとおり本市内の町の区域及び名称を変更したいので、地方自治法第260条第1項の規定により、議会の議決を求める。

令和6年2月20日 提出

京田辺市長 上 村 崇

(提案理由)

本件は、京田辺市大住土地区画整理事業の施行に伴う土地の区画形質の変更により、町の区域及び名称を変更するため、提案するものである。

## 変 更 理 由 書

京田辺市大住土地区画整理事業による区画形質の変更により、町の区域及び名称を変更する必要性が生じたため。

事業 施 行 者            京田辺市大住土地区画整理組合

事 業 名                京田辺市大住土地区画整理事業

事 業 規 模            13.1ヘクタール

事業施行期間           令和3年度から令和7年度まで（清算期間を含む。）

変更後の町名（案）

京田辺市 大住池島の一部  
同 大住浜の一部  
同 大住藤ノ木の一部

変更前の町名

京田辺市 大住池島の一部  
同 大住池ノ端の一部  
同 大住門田の一部  
同 大住神ノ木の一部  
同 大住大嘗料の一部  
同 大住辻ノ垣内の一部  
同 大住土山の一部  
同 大住浜の一部

## 別 紙

## 町の区域及び名称の変更調書

町	地 番	付 記
大住門田	1 の 3	一 部
〃	2 の 1	〃
〃	3	〃
〃	1 3 の 1	〃
〃	1 3 の 5	〃
〃	1 5	〃
〃	1 6	〃
〃	1 8	〃
〃	1 8 の 2	〃

上記の土地及びその土地に隣接・介在する道路を大住池島に変更する。

町	地 番	付 記
大住辻ノ垣内	1	一 部
〃	1 の 2	〃
〃	2	〃

上記の土地及びその土地に隣接・介在する道路を大住浜に変更する。

町	地 番	付 記
大住池島	3 2 の 5	
〃	3 9 の 1	一 部
〃	3 9 の 2	〃
大住池ノ端	6 4 の 3	
〃	6 4 の 4	
〃	6 9	
大住門田	1 の 3	一 部

町	地 番	付 記
大住門田	2の1	一 部
〃	3	〃
〃	4	
〃	4の1	
〃	5	
〃	6	
〃	7の1	
〃	7の2	
〃	8	
〃	9の1	
〃	9の2	
〃	10	
〃	11	
〃	13の1	一 部
〃	13の5	〃
〃	14	
〃	15	一 部
〃	16	〃
〃	18	〃
〃	18の2	〃
〃	19の1	
〃	23の1	
〃	23の3	
〃	24の2	
〃	31の1	
〃	31の2	

町	地 番	付 記
大住門田	3 1 の 3	
〃	3 1 の 5	
〃	3 2 の 1	
〃	3 2 の 2	
〃	3 2 の 3	
〃	3 2 の 5	
〃	3 2 の 6	
〃	3 2 の 9	
〃	3 2 の 1 0	
〃	3 2 の 1 1	
〃	3 3	
〃	3 3 の 1	
〃	3 4	
〃	3 5	
〃	3 5 の 1	
〃	3 6	
〃	3 6 の 1	
〃	3 6 の 2	
〃	3 7	
〃	3 8	
〃	3 9 の 1	
〃	3 9 の 2	
〃	4 0	
〃	4 1	
〃	4 2 の 1	
〃	4 2 の 2	

町	地 番	付 記
大住門田	4 2 の 3	
〃	4 3	
〃	4 3 の 2	
〃	4 4	
〃	4 4 の 1	
〃	4 4 の 2	
〃	4 5 の 1	
〃	4 5 の 2	
〃	4 5 の 3	
〃	4 6	
〃	4 6 の 2	
〃	4 7 の 1	
〃	4 7 の 2	
〃	4 7 の 5	
〃	4 7 の 6	
〃	4 7 の 7	
〃	4 8 の 1	
〃	4 8 の 2	
〃	4 8 の 3	
〃	4 8 の 4	
〃	4 8 の 5	
〃	4 8 の 6	
〃	4 8 の 7	
〃	4 8 の 8	
〃	4 9	
〃	4 9 の 2	

町	地 番	付 記
大住門田	5 0	
〃	5 0 ・ 5 1 合併 1	
〃	5 0 の 2	
〃	5 0 の 3	
〃	5 1	
〃	5 1 の 1	
〃	5 1 の 2	
〃	5 1 の 3	
〃	5 1 の 4	
〃	5 1 の 5	一 部
〃	5 1 の 1 0	〃
〃	5 2 の 2	
〃	5 2 の 5	
〃	5 7	
〃	5 7 の 1	
〃	5 7 の 2	
〃	5 7 の 3	
〃	5 8 の 1	
〃	5 8 の 3	
〃	5 8 の 4	
大住神ノ木	1 の 1	
〃	1 の 2	
〃	2	
〃	3	
〃	4	
〃	5 の 1	

町	地 番	付 記
大住神ノ木	5の3	
〃	6の1	
〃	6の2	
〃	7の1	
〃	7の4	
〃	7の5	
〃	7の6	
〃	8の1	
〃	9の1	
〃	10の1	
〃	11	
〃	12の1	
〃	12の2	
〃	13の1	
〃	14の1	
〃	14の2	
〃	14の3	
〃	15の1	
〃	16の1	
大住大嘗料	5の2	
〃	5の3	
〃	5の4	
〃	5の5	
〃	6	
〃	7の4	
〃	7の5	

町	地 番	付 記
大住辻ノ垣内	1	一 部
〃	1 の 2	〃
〃	2	〃
〃	3	
〃	4	
〃	5	
〃	6	
〃	7	
〃	8	
〃	9	
〃	1 0	
〃	1 1	
〃	1 3	
〃	1 4	
〃	1 4 の 2	
〃	1 5	
〃	1 6	
〃	1 7	
〃	1 8	
〃	1 9 の 1	
〃	1 9 の 2	
〃	2 0	
〃	2 0 の 1	
〃	2 0 の 2	
〃	2 0 の 3	
〃	2 0 の 4	

町	地 番	付 記
大住辻ノ垣内	2 1	
〃	2 2	
〃	2 3 の 1	
〃	2 3 の 2	
〃	2 4	
〃	2 6	
〃	2 7	
〃	2 8	
〃	2 9	
〃	3 0	
〃	3 1	
〃	3 1 の 1	
〃	3 3	
〃	3 4	
〃	3 5 の 1	
〃	3 8 の 1	
〃	3 8 の 2	
〃	3 8 の 6	
〃	3 8 の 7	
〃	3 9	
〃	4 0	
〃	4 0 の 2	
〃	4 1 の 1	
〃	4 1 の 3	
〃	4 2	
〃	4 3	

町	地 番	付 記
大住辻ノ垣内	4 4	
大住土山	2 9 の 8	
〃	2 9 の 9	一 部
〃	2 9 の 1 0	〃
〃	2 9 の 1 1	〃
〃	2 9 の 1 3	
〃	2 9 の 1 5	一 部
〃	3 0 の 2	
〃	3 0 の 3	
〃	3 0 の 4	
〃	3 1 の 2	
〃	3 1 の 3	
〃	6 6 の 3	
〃	6 7 の 3	
〃	6 7 の 4	
〃	6 7 の 5	
大住浜	3 6 の 1	一 部
〃	3 9 の 3	〃
〃	4 0 の 2	
〃	4 0 の 5	

上記の土地及びその土地に隣接・介在する道路を大住藤ノ木に変更する。

備考 地番は、令和5年4月25日現在のものである。

## 別 紙

## 町の区域及び名称の変更調書（施行地区外）

町	地 番	付 記
大住門田	1 の 1	
〃	1 の 4	
〃	1 の 5	
〃	1 の 6	
〃	1 の 7	
〃	1 の 8	
〃	1 の 9	
〃	1 の 1 0	
〃	1 の 1 1	
〃	2 の 4	
〃	3 の 1	
〃	1 3 の 2	
〃	1 3 の 3	
〃	1 3 の 4	
〃	1 3 の 6	
〃	1 5 の 2	
〃	1 6 の 2	
〃	1 7 の 2	
〃	1 7 の 3	
〃	8 2	
〃	8 3 の 1	
〃	8 4 の 1	
〃	8 4 の 2	

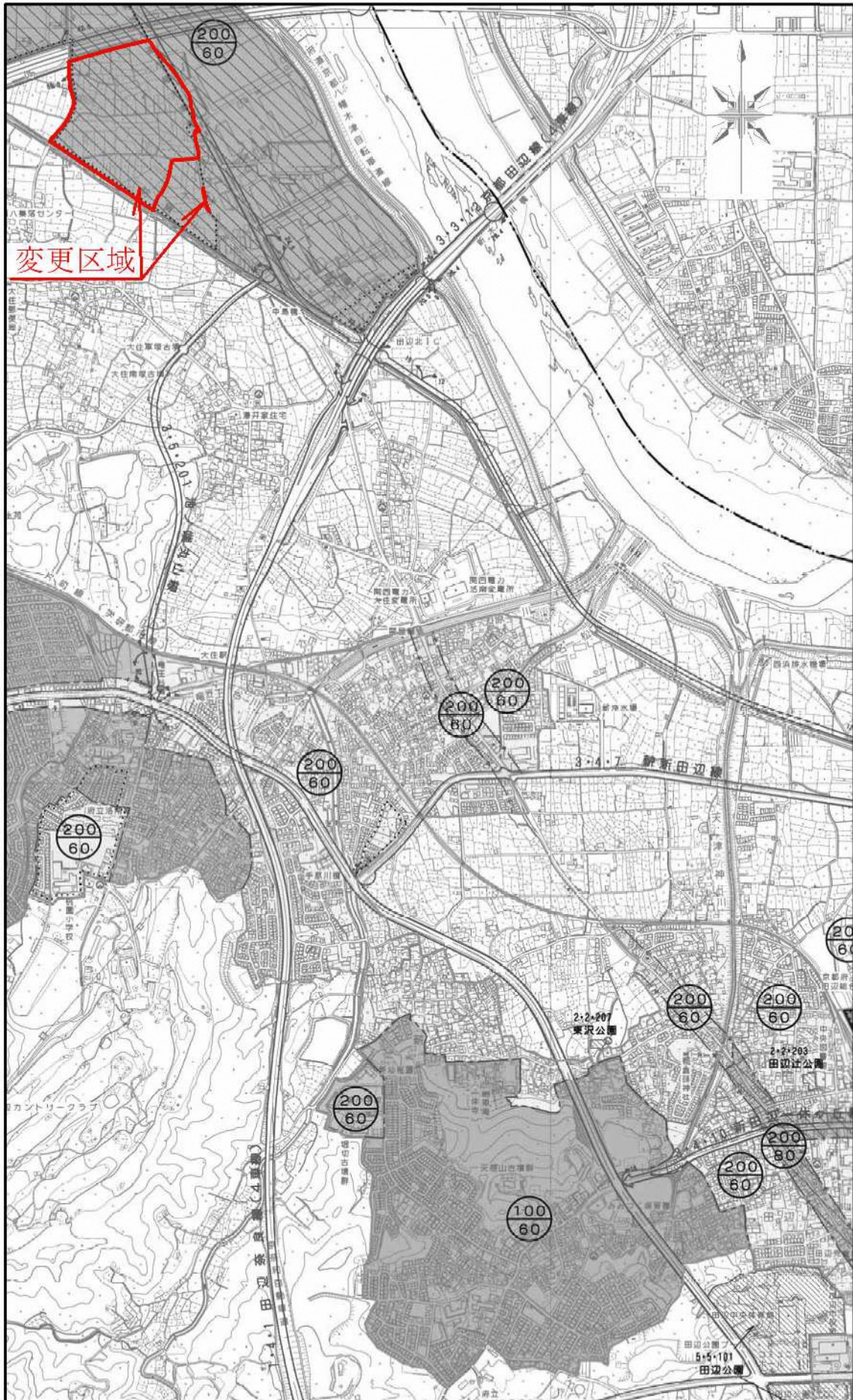
上記の土地及びその土地に隣接・介在する道路を大住池島に変更する。

町	地 番	付 記
大住辻ノ垣内	1 の 3	
〃	1 の 4	

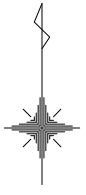
上記の土地及びその土地に隣接・介在する道路を大住浜に変更する。

備考 地番は、令和5年10月4日現在のものである。

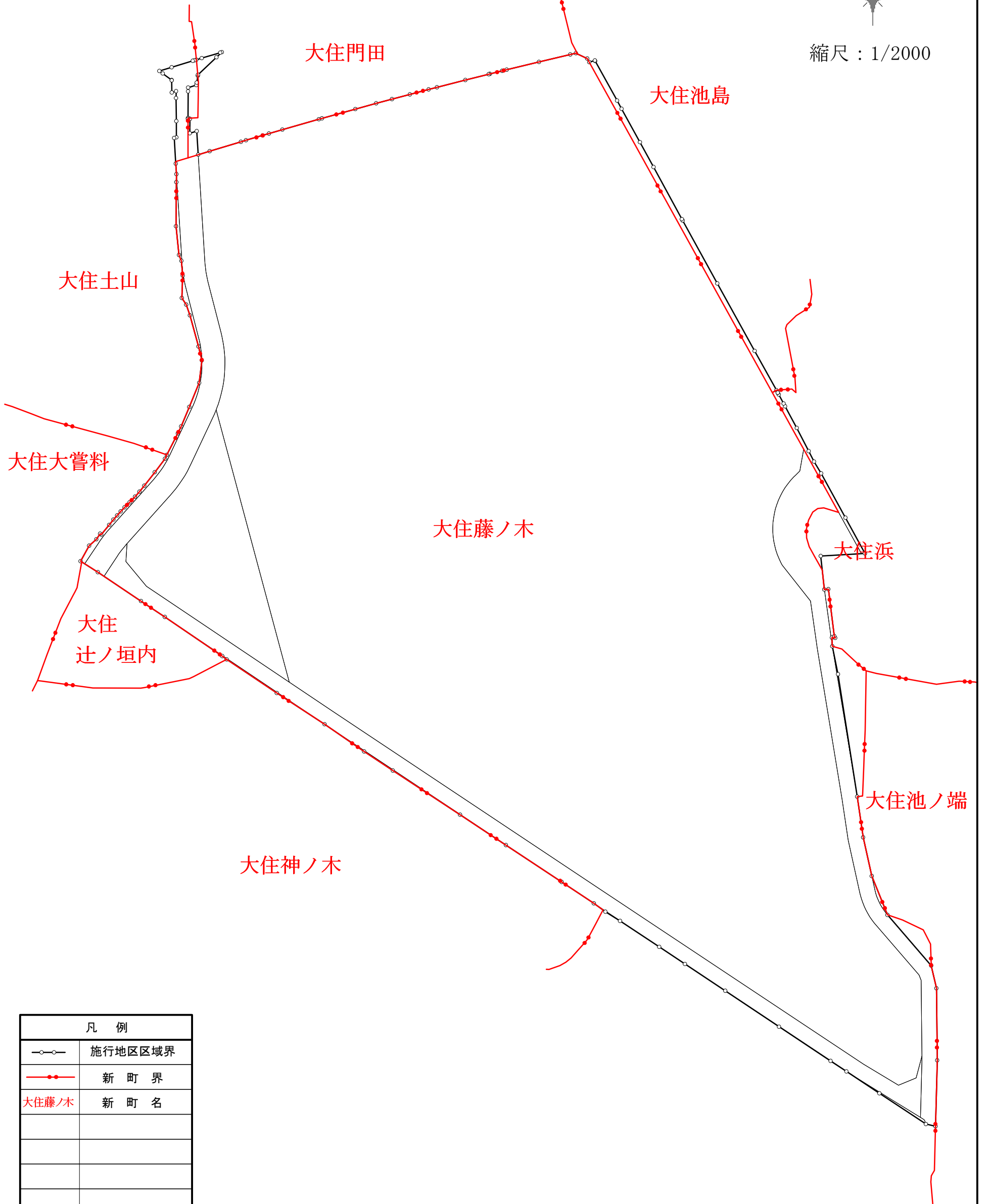
京田辺市大住土地区画整理事業 町界町名変更位置図



京田辺市大住土地区画整理事業  
市の区域変更図



縮尺：1/2000

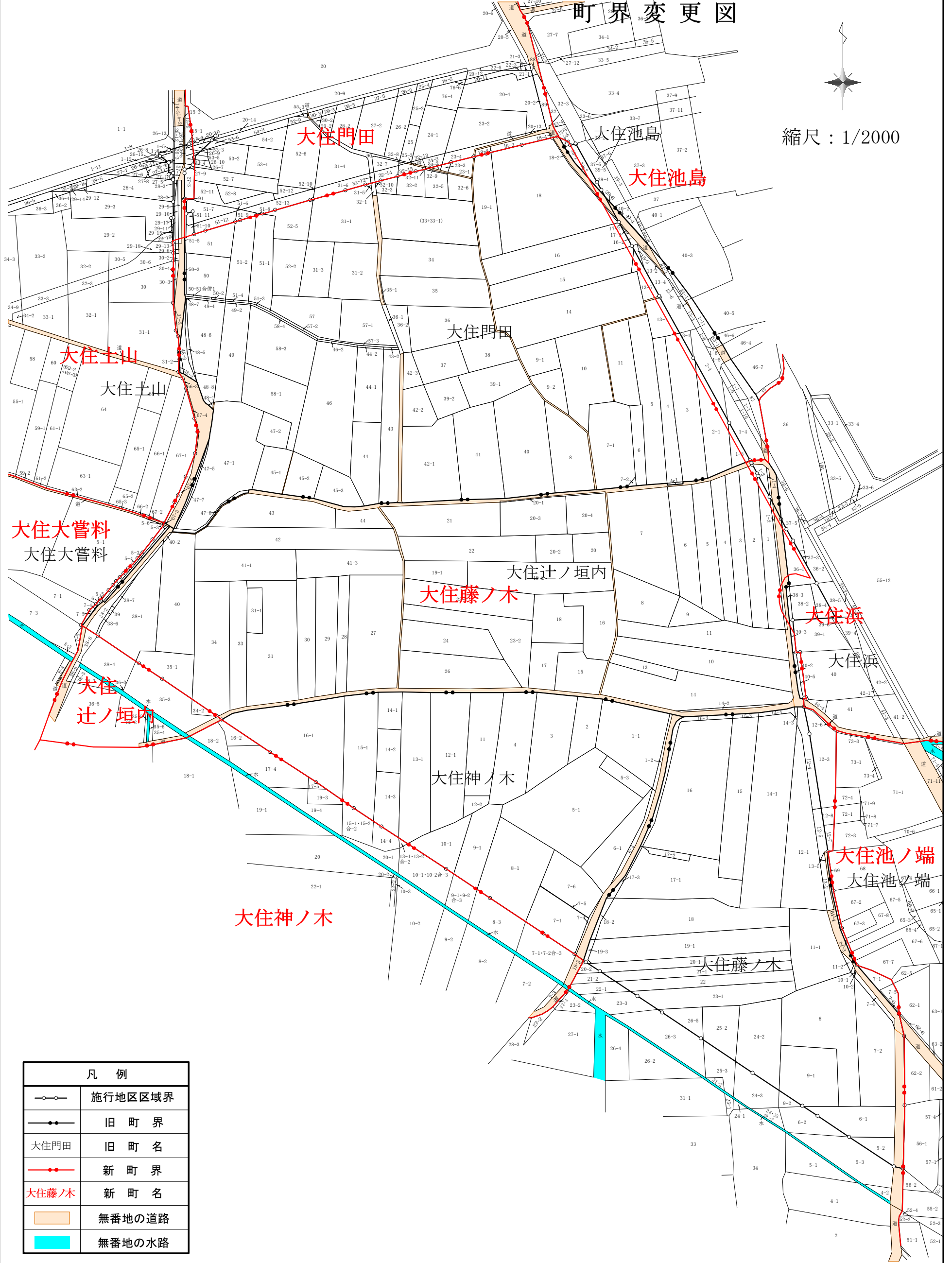


凡 例	
—○—	施行地区区域界
—●—	新 町 界
大住藤ノ木	新 町 名

# 京田辺市大住土地区画整理事業 町界変更図



縮尺：1/2000



凡 例	
	施行地区区域界
	旧 町 界
	大住門田
	新 町 界
	大住藤ノ木
	無番地の道路
	無番地の水路