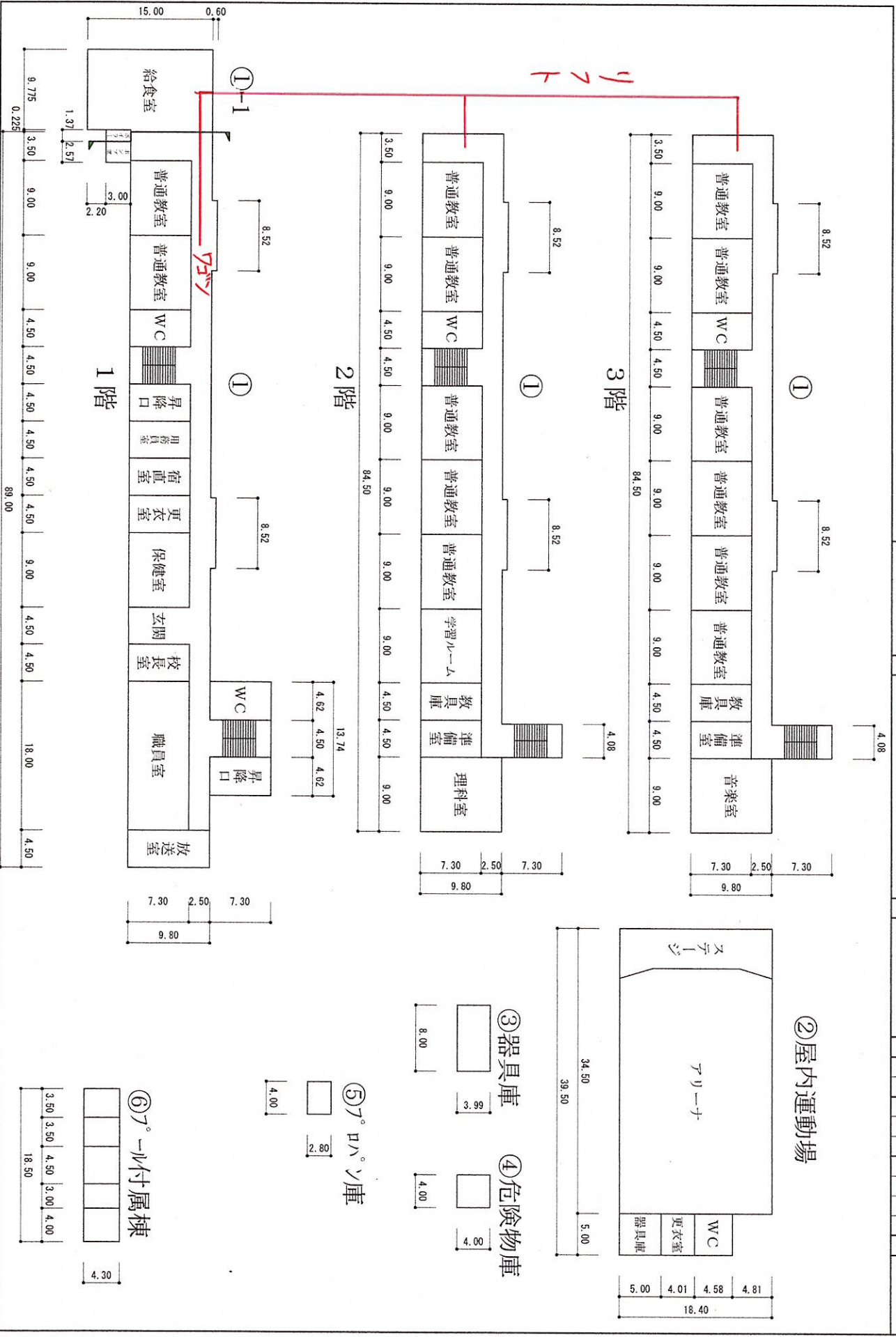


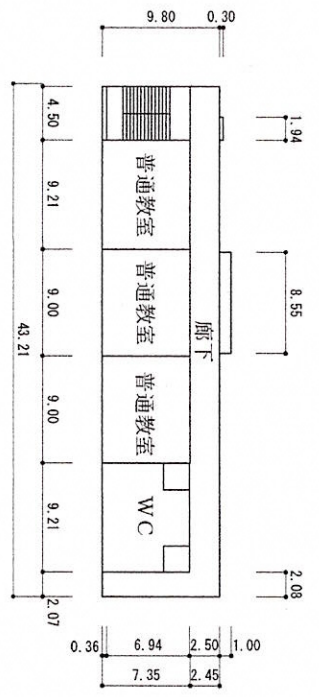
(令和5年度)

縮尺	0 5 10 15 20 m	1/600
平面図		
学校名	松井ヶ丘小学校	
調査番号	26211	0683
調査年度(市町村)		
調査年度(学校)		
整理番号		

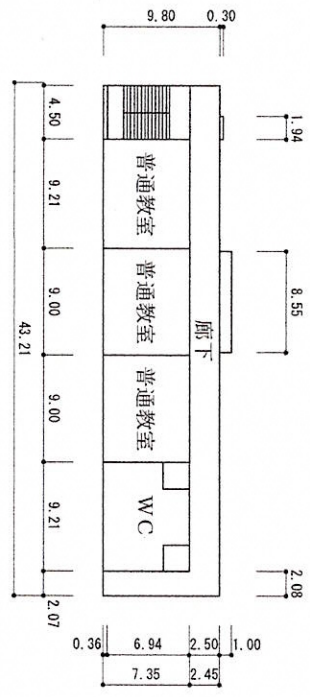
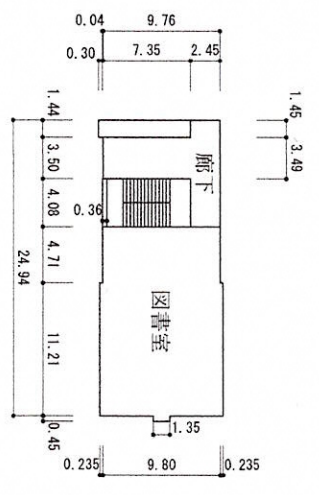


(令和5年度)

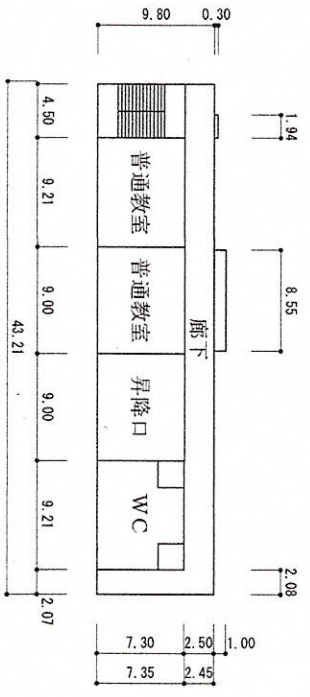
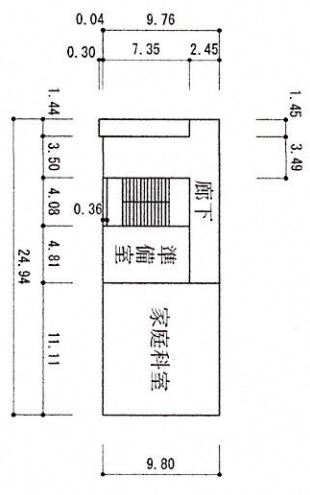
平面图	縮尺	1/600	学校名	松井ヶ丘小学校	調査番号	262110683	（学）校	0683	整理番号	
-----	----	-------	-----	---------	------	-----------	------	------	------	--



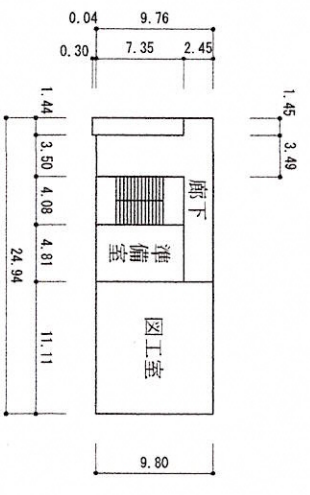
3階



2階



1階

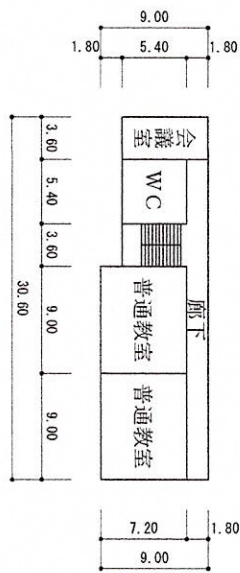


⑦-1

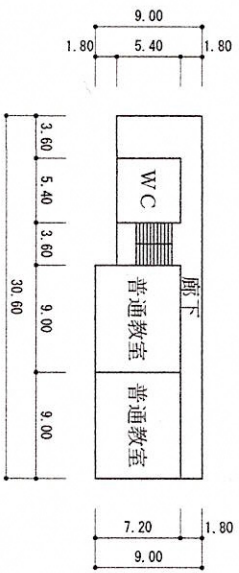
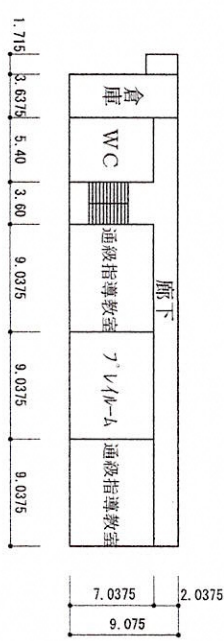
⑦

(令和5年度)

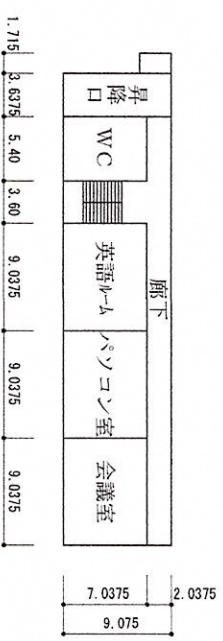
平面図	縮尺	0 5 10 15 20 m	1/600	学校名	松井ヶ丘小学校	調査年度	262110683	(学年)		整理番号	
-----	----	----------------	-------	-----	---------	------	-----------	------	--	------	--



2階



1階



⑧

⑨

(令和5年度)

平面図	縮尺	1/1000 (B4)	学校名	松井ヶ丘小学校	調査番号	262110683	整理番号	
-----	----	-------------	-----	---------	------	-----------	------	--

凡例

- ㊦ 未とりこわし建物
- ㊧ 危険建物
- ㊨ 借用建物
- ㊩ 一時使用建物

建物以外の工作物

- ㊰ 自転車置場
- ㊱ 吹抜けの渡廊下
- ㊲ パツクネット
- ㊳ 旗柱

- ㊴ フェンス
- ㊵ キューピタル
- ㊶ コミ置き場

