

# 口仲谷古墳群

京田辺市教育委員会

調査地	京田辺市松井宮田 54-1 ほか
調査期間	平成 23 年 12 月 16 日～平成 24 年 7 月 13 日（予定）
調査面積	約 2400㎡
調査原因	資材置場造成
調査作業	NPO 法人 文化財支援センター

## はじめに

口仲谷古墳群は京田辺市北部の松井地区の南方にあり、東から西に延びる丘陵上に列をなして存在する円墳 4 基で構成される古墳群として知られていましたが、平成 3 年度に第二京阪道路建設に関係した発掘調査で新たに 9 基が見つかり、このとき 3 基（5～7 号）が調査されました。埋葬部は木棺直葬であることが確認されましたが、副葬品等の出土品はありませんでした。

今回は残っている 10 基（1～4・8～13 号）すべてを対象に発掘調査を実施しました。

## 2 号墳（図 3 上）

2 号墳は東西 13m、南北 10m で、盛土は雨による流出または削平されていますが、裾付近から墳頂部周辺が残っています。墳丘は赤褐色系の土と黄褐色系の土で盛られていて、現在は赤褐色系の盛土を掘り込んで作られた埋葬主体部を 2 基検出しました。東側を第 1 主体部、西側を第 2 主体部としました。いずれも木棺直葬墓です。

どちらからも副葬品は無く詳しい時期の特定はできませんでした。

第 1 主体部	墓坑掘方 2.4m x 1.4m	・	棺跡 2.0m x 0.7m
第 2 主体部	墓坑掘方 2.2m x 1.1m	・	棺跡 1.8m x 0.6m

## 10号墳（図3下・写真2～4）

10号墳は東西7m、南北7mで、盛土は墳頂部から北側斜面にかけて残っていました。埋葬主体部は1基で、北側は盛土、南側は地山までを掘り込んで造られている木棺直葬墓です。また、後世に削平を受けているため一部ですが盛土北端と南側の表土下には築造前に円墳の範囲を定めるために造られた溝（区画溝）が確認されました。

これらにより、区画溝で範囲を決める→盛土→木棺を埋めるための穴を掘るという10号墳の築造過程が確認できました。

しかしながら、副葬品の出土は無かったため詳しい時期の特定はできませんでした。

主体部 墓坑掘方 (2.4m) x 1.4m ・ 棺跡 (1.5m) x 0.6m
---

## まとめ

今回の調査で、現時点では盛土が残り埋葬主体部があることから2・10号墳は円墳であること、1・8・9・11・13号墳は盛土と埋葬主体部は残っていないが、裾の痕跡を確認できたので円墳であった可能性が極めて高いことが確認できました。

また、共に別の円墳と考えられていた8・9号墳が同一の円墳である可能性が高いことが考えられます。それは、調査以前に見られた谷の部分が、実は後世に削平を受けたものである可能性があり、頂部の平坦面は後世の削平ではなく、築造の際に土を盛るために削られたとも見られるからです。

この調査では13基の円墳の内、京都府埋蔵文化財調査研究センターが調査したものを除く10基の円墳を確認し、詳しい時期の特定をすることが目的のひとつでした。出土品がなく現在検討中ですが、古墳の規模や群集していることなどから、古墳時代でも後期（6～7世紀）と考えています。当時この付近では、府下最大の横穴群が造られましたが、そのすぐ近くで隠れるように築かれた古墳群として興味深い古墳群といえます。

副葬品がないことは、有機質のものだけだったことなどが考えられます。

今後、他の古墳群との比較などを行い、検討していきたいと思えます。

### 口仲谷古墳群 一覧表

号数	東西長	南北長	主体部	副葬品	備考
5号	6 m	6 m	木棺直葬 1基	—	消滅
6号	8 m	8 m	削平	—	消滅
7号	10 m	10 m	削平	—	消滅
8号	13 m	10 m	削平	—	北側削平 8・9で1基と判明
9号					
1号	10 m	10 m	削平	—	北側削平
12号					自然地形
10号	7 m	7 m	木棺直葬 1基	—	消滅
2号	13 m	10 m	木棺直葬 2基以上	—	北側削平
13号	10 m	10 m	削平	—	南側削平
11号	8 m	8 m	削平	—	裾痕跡のみ
3号					古墳か
4号					古墳か

※順番は西から。5・6・7号墳は京都府埋蔵文化財調査研究センターが調査し、残りは今回の調査対象です。

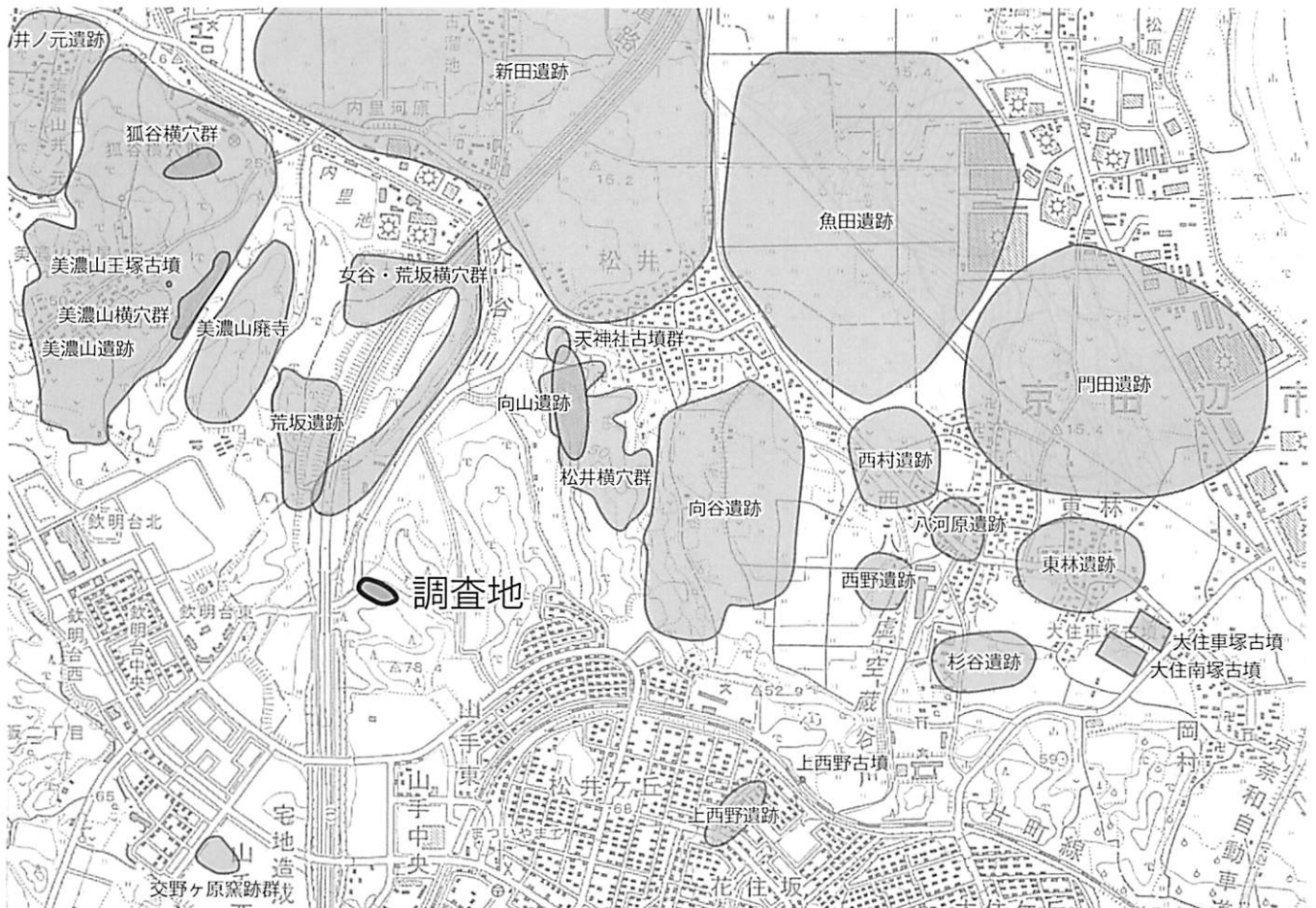


図1 調査位置図

図2 口仲谷古墳群 調査後平面図 S=1/500

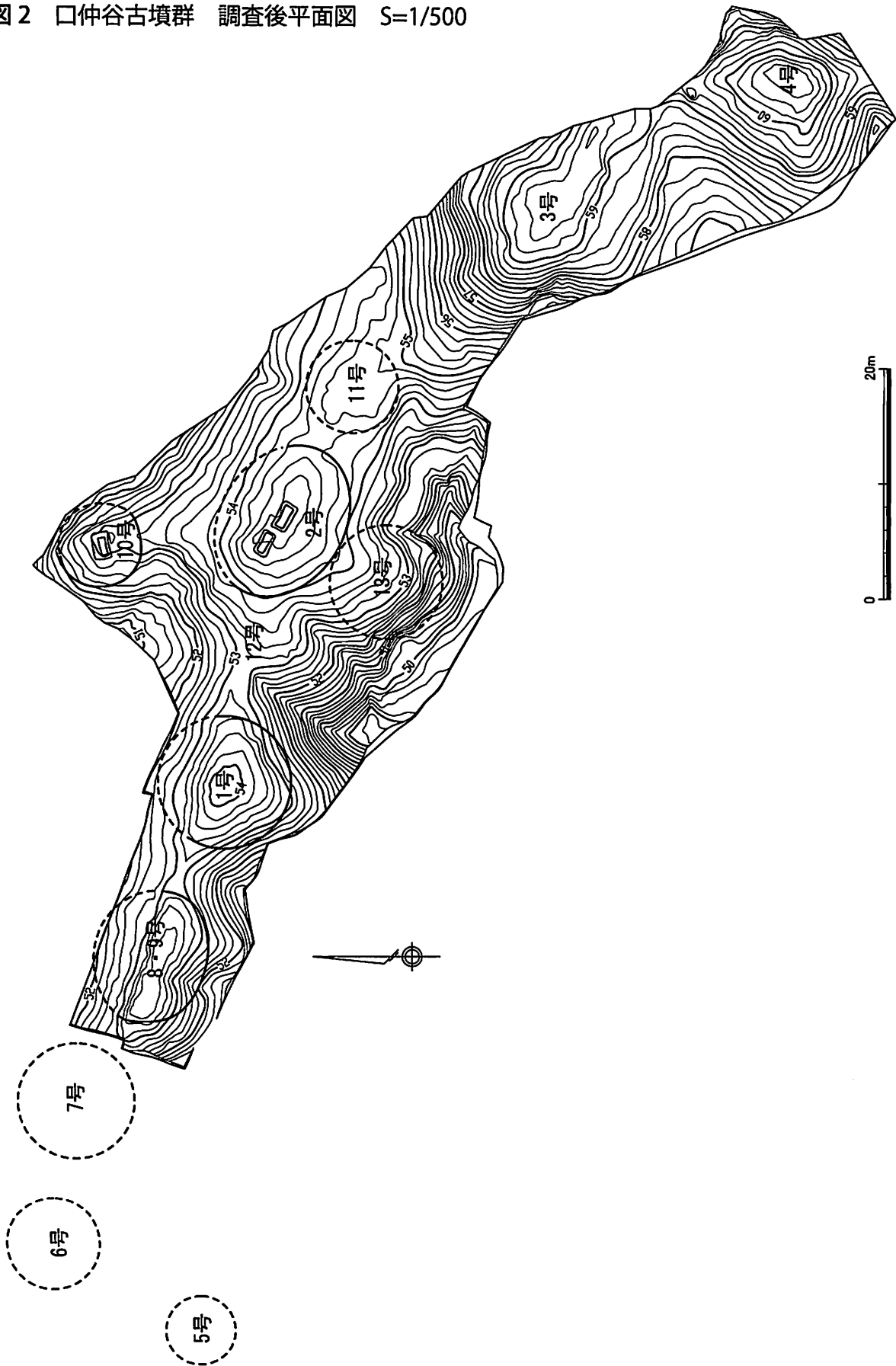


图3上 2号墳 平·立面图 S=1/150

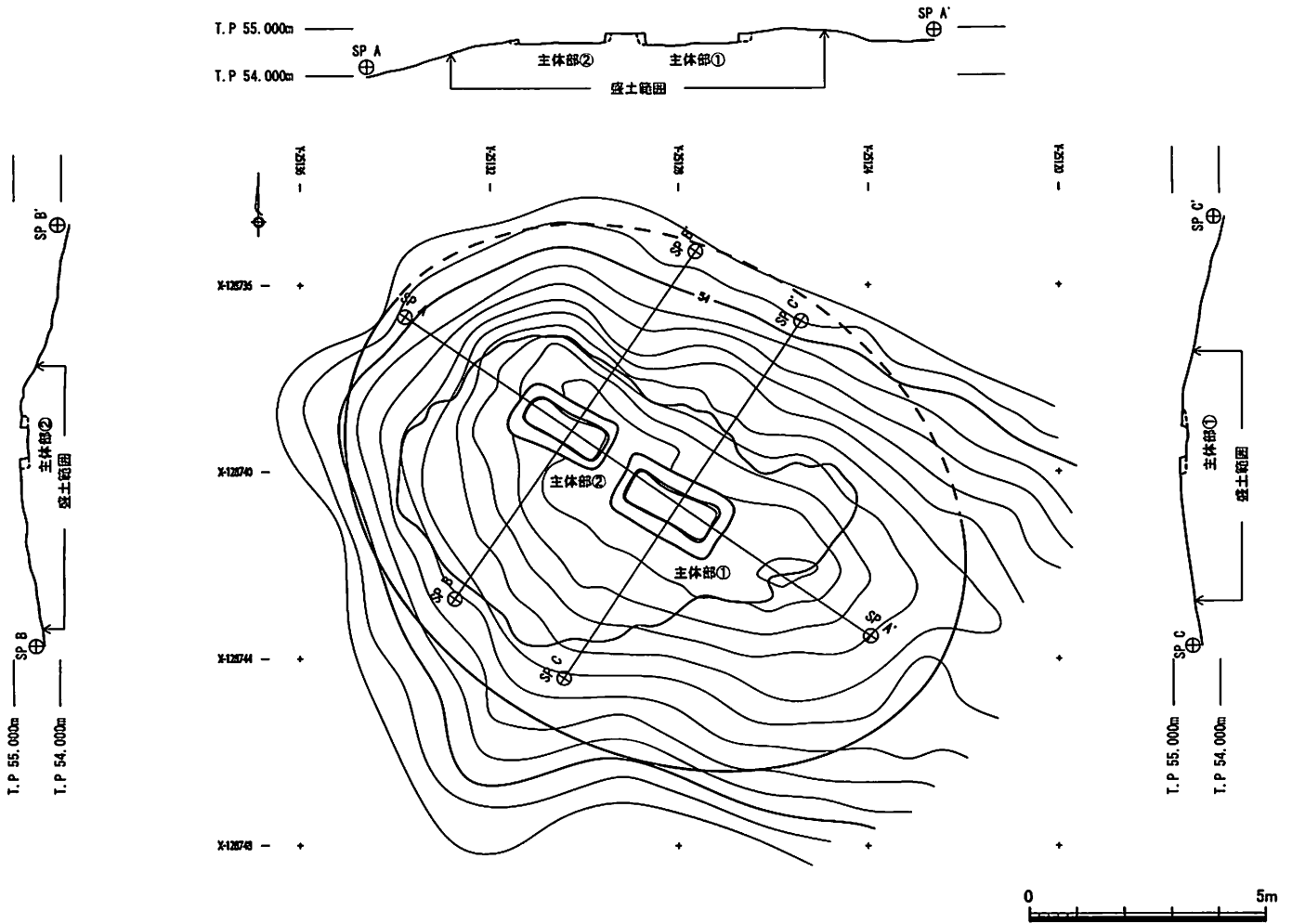


图3下 10号墳 平·立面图 S=1/150

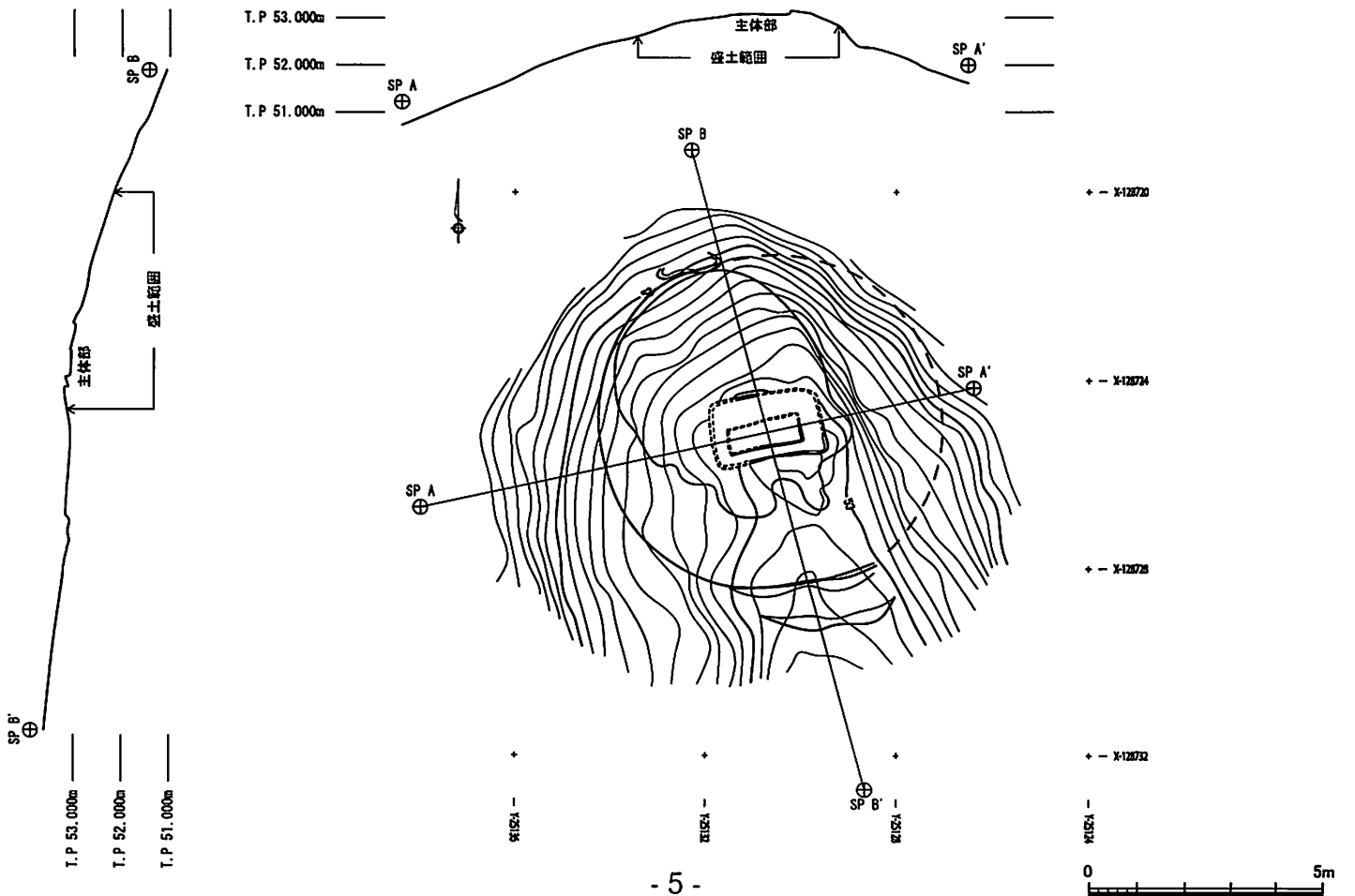




写真1 10号墳・調査前（東から）



写真2 10号墳・盛土（西から）



写真3 10号墳・棺跡（南から）



写真4 10号墳・全景（西から）



写真5 空中撮影（西から）



写真6 空中撮影（南から）