

MEMORIAL COURSE CYCLING MAP

ツアー・オブ・ジャパン
メモリアルコース・サイクリングマップ

ツアー・オブ・ジャパンとは What is Tour of Japan?

ツアー・オブ・ジャパンは、UCIアジアツアー・2.1にカテゴライズされる国際自転車ロードレースであり、日本国内では都府県をまたぐ唯一のステージレースです。自転車を通じて各開催地域との連携や文化交流を行い、身近な大会として親しまれることを目指しています。毎年5月の自転車月間に開催されます。



ツアー・オブ・ジャパン大会ディレクター
栗村修
Osamu Kurimura

2016年大会からツアー・オブ・ジャパンに加わった京都ステージは、ツアー・オブ・ジャパンが掲げる「地域貢献」「社会貢献」といった哲学をしっかりと体現したステージとなっています。単に自転車の国際ロードレースを開催するだけでなく、ツアー・オブ・ジャパンが開催されることでその地域が活性化し、そして、自転車を活用した街づくりが推進され、様々な相乗効果が生まれることをツアー・オブ・ジャパンは目指しています。

京都ステージでは、京田辺市や精華町が中心となり、大会開催期間以外にも、京都ステージホームチームの「マトリックス・パワータグ」チームと連携し、子供向け自転車教室や各種イベントなどが開催されています。

また、地元在住で、京都ステージアンバサダーを務める三船雅彦氏は、かつて自転車ロードレースの本場であるベルギーを中心に活躍した元プロ選手であり、その三船氏が現役時代にトレーニングなどで走り尽くした京都ステージのコースは、まさに本場の自転車ロードレースを彷彿とさせる素晴らしいコースに仕上がっています。その美しいコースを走るために、普段から多くのサイクリストがこの地を訪れていることは、まさに「自転車と地域貢献」の理想的な形だと感じています。

セレモニアライドのスタート地点となる「普賢寺ふれあいの駅」にはバイクラックが設置されており、普段から多くのサイクリストが訪れる「サイクリストのための駅」にもなっています。

更に、「同志社大学 京田辺キャンパス」、「普賢寺小学校」、「普賢寺幼稚園」といった、各年代の若者が自転車ロードレースに触れ合う接点があり、京都ステージのコース上には数多く点在しています。

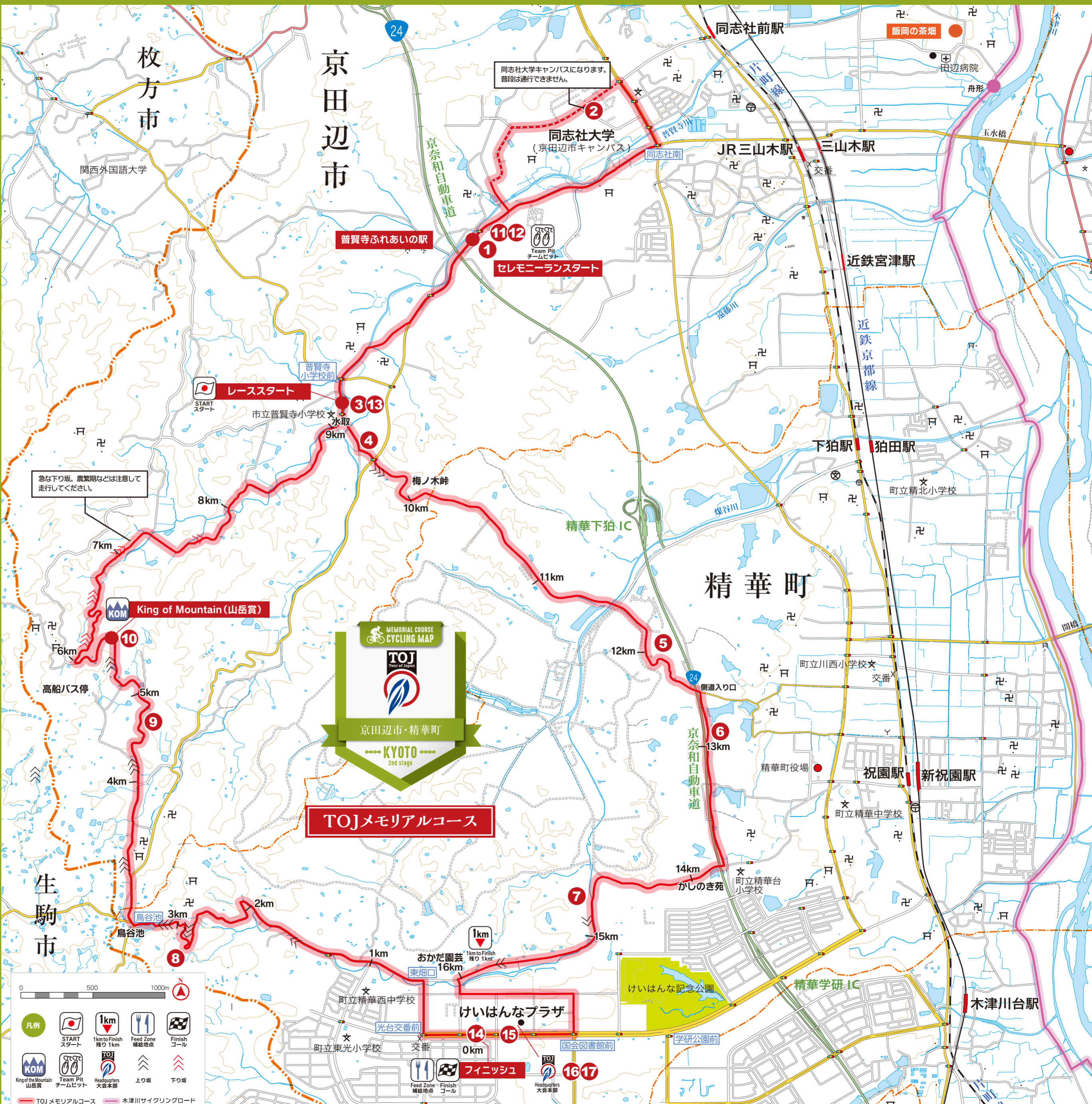
そして、フィニッシュ地点となる「けいはんなプラザ」周辺は非常に美しい近代的な街並みとなっており、山岳区間周辺にみられる日本の原風景の様な大自然とのコントラストと相まって、京都ステージの価値をより高めています。

選手たちの戦いの舞台となる京都ステージのコースはとてエキサイティングであり、スピード、登坂力、テクニクと、すべてを兼ね備えた総合力のある勝者を生み出す素晴らしいバランスをもっています。

世界に評価されている美しいレースを是非ご堪能ください。



Professional cycling team
MATRIX POWERTAG
ツアー・オブ・ジャパン京都ステージ ホームチーム
マトリックス・パワータグ
自転車などさまざまなスポーツ競技の計測を担う、アクティブ型ICタグの製造販売会社「マトリックス」が母体となるUCIコンチネンタルチーム。初々しい若手からベテラン、そして外国人選手と、バラエティーあふれるチーム構成。2017年には国内のツアーレース「Jプロツアー」を個人・チーム共の完全優勝を成し遂げ、国内トップチームに名を連ねている。Jプロツアーや全日本選手権といった国内レースはもとより、TOJを含むアジアツアーやヨーロッパにおけるUCIレースでの勝利を目指します。応援よろしくお願いします！



TOJ Memorial Course Map Legend:

- 凡例 (Legend)
- START スタート (Start)
- 1km to Finish 残り1km (1km to Finish)
- 補給地点 (Feed Zone)
- ゴール (Finish)
- King of Mountain 山岳賞 (KOM)
- Team Pit チームピット (Team Pit)
- Headquarters 大会本部 (Headquarters)
- 上り坂 (Upward slope)
- 下り坂 (Downward slope)
- 補給地点 (Feed Zone)
- ゴール (Finish)
- Headquarters 大会本部 (Headquarters)



掲載写真は、2018年TOJ開催時のものです。



京都府南部の中心とも言える京田辺市を発着拠点に、サイクリングコースを作成しました。これを機に京田辺市の、そして京都府南部の魅力に触れてもらえたらと思います。サイクリングするのに非常に適した地域だと思います。



サイクリングコースではマナーよく走ろう！

三船雅彦 (みふねまさひこ)

京都府出身 1969年1月生
1987年高校卒業と同時にオランダへ
2002年までヘルギーを拠点に活動
2003年より国内で活動
2000-2001シーズン全日本シクロクロス優勝
2015年パリ〜プレスト〜パリ日本人の最速記録
2017年よりTOJ京都ステージ アンパサダー
2019年シクロクロス日本代表チーム監督
日本体育協会公認コーチ

<http://masahikomifune.com/>

1 交通ルールを遵守！

自転車は基本「車両」です。自転車での走行は原則車道で左側通行。自転車も、ちゃんと道路交通法を遵守して乗らなければいけません。交通ルールを守り、安全にサイクリングを楽しんでください。

2 自転車の準備は大丈夫ですか？

楽しく安全に走るために走行前に自転車を確認しましょう。ねじのゆるみ、タイヤの空気、ライトやベルは装着されていますか？京都府では自転車保険の加入が義務付けられています。安全のためにヘルメットをかぶりましょう。

知ってますか？
自転車のマナー



京田辺市内満喫コース

コースの見どころ 楽しみどころ

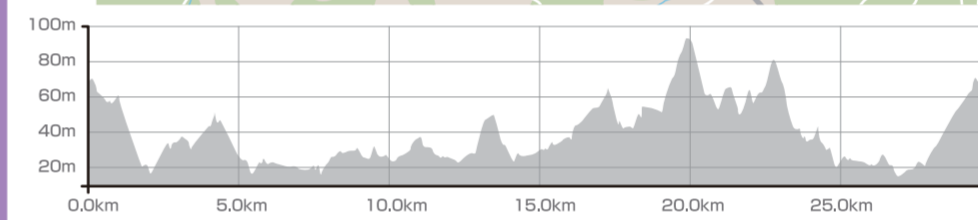
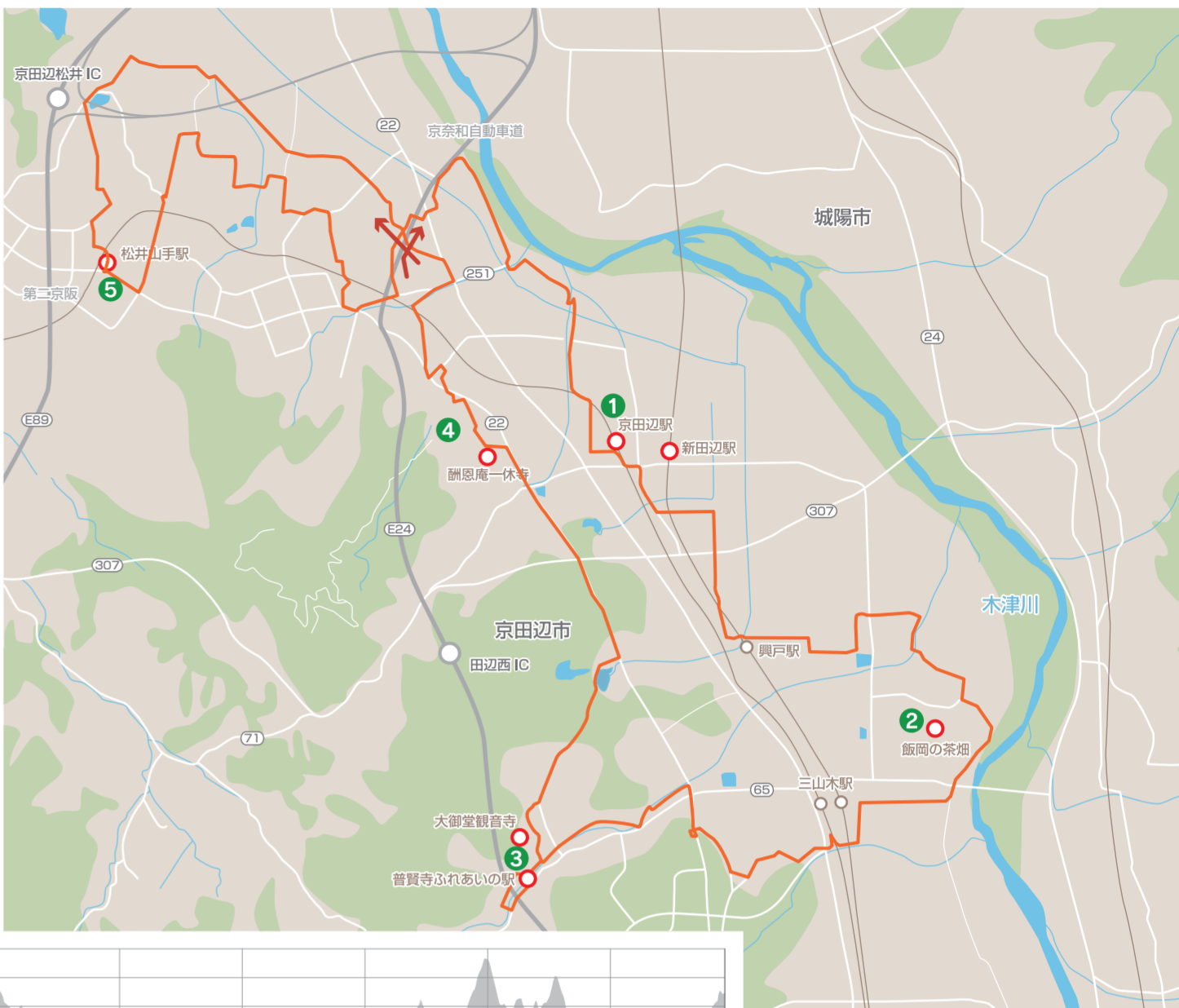
京田辺の魅力に気軽に触れられるコースです。発展している京田辺ですが、古き良き町や自然も残っています。そんな新しいものから古いものまで、京田辺の魅力に触れられるコースです。

距離：30.00km
獲得標高：359メートル

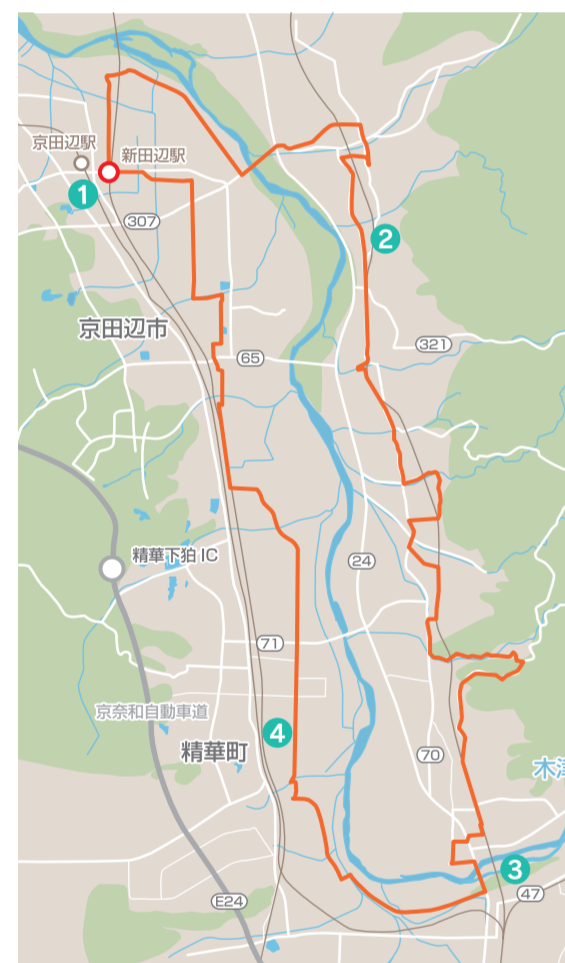


STRAVA

- 1 京田辺・新田辺駅付近
- 2 飯岡の茶畑付近
- 3 普賢寺ふれあいの駅・大御堂観音寺付近
- 4 酬恩庵一休寺付近
- 5 松井山手駅付近



歴史探訪コース 京田辺市～木津川市～精華町



- 1 京田辺・新田辺駅付近
- 2 山背古道方面
- 3 泉大橋
- 4 祝園駅付近

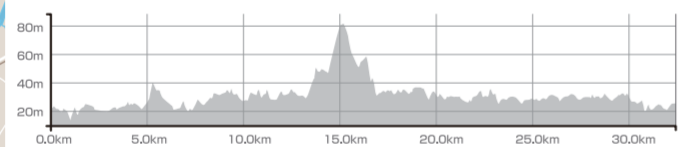


STRAVA

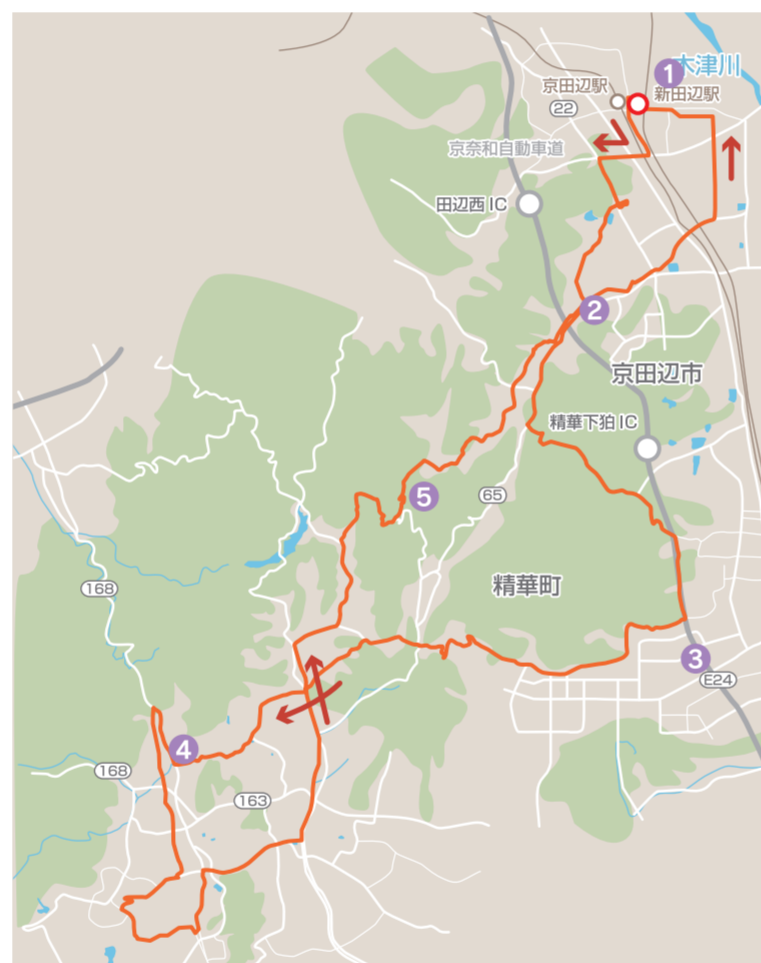
コースの見どころ 楽しみどころ

山城地方の歴史に触れることができるコースです。山背古道沿いにはあまり目立ちませんが、魅力的な史跡などを感じられる場所がいくつかあります。木津川東岸と西岸では雰囲気も違い、そんなことも楽しめるコースです。

距離：32.38km 獲得標高：275メートル



ヒルクライムコース 京田辺市～生駒市～大阪府



- 1 京田辺・新田辺駅付近
- 2 普賢寺ふれあいの駅
- 3 けいはんな記念公園付近
- 4 四条畷市田原方面
- 5 TOJ京都ステージ KOM付近

コースの見どころ 楽しみどころ

京田辺から生駒山系までのアップダウンコース。生駒山系東側はすでに大阪府だったりしますが、意外と知られていません。そんな意外な発見もあるけいはんな丘陵コース。ツアー・オブ・ジャパン京都ステージのコースも一部通ります。



STRAVA

距離：45.54km 獲得標高：779メートル



STRAVA

京田辺発着サイクリングコースの詳細は「Strava」で確認することができます。詳しくは各コースに記載QRコードにてご確認ください。

サイクリラック 協力店舗

京田辺市では、市内飲食店、コンビニなどにサイクリラックを設置しております。詳しくはホームページ、アプリでご確認ください。

京田辺市
ホームページはこちら



京田辺市の観光アプリ配信中！ ココシル京田辺

観光情報・飲食店情報・サイクル情報・モデルコース・最新情報などを配信！

ココシルアプリ無料配信中！
今すぐダウンロード！



App Store

Google Play

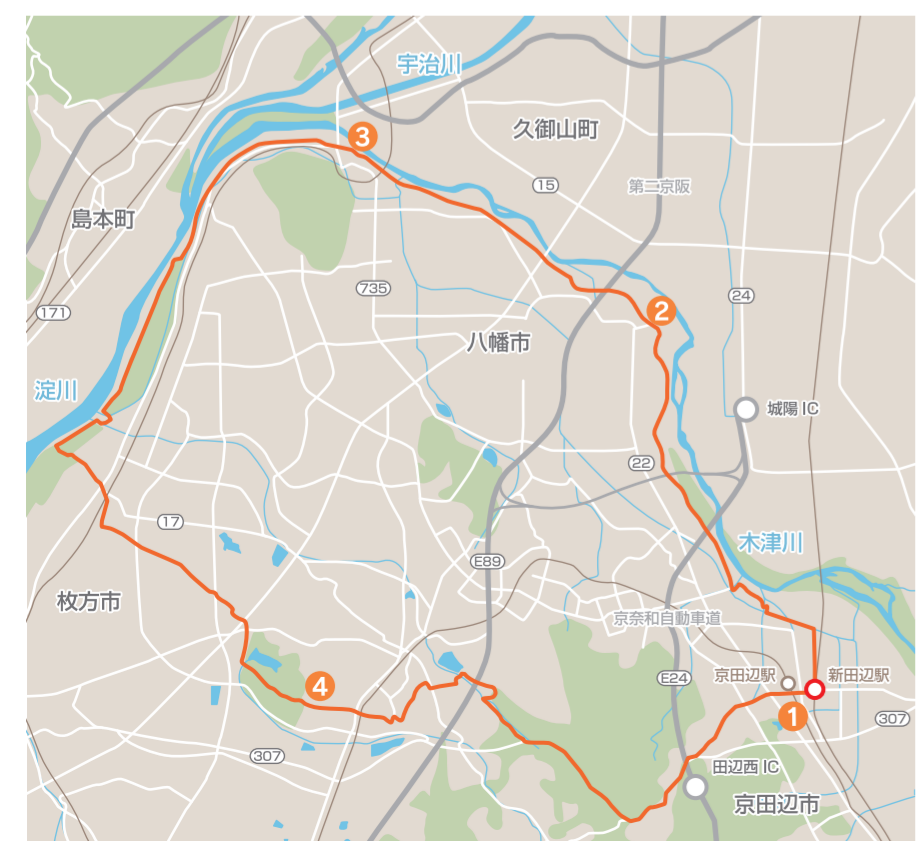
P スタート/フィニッシュ駐車場情報

車利用の場合、利用しやすい駐車場は下記になります。
松井山手駅周辺：
SPA&HOTEL 水春松井山手
[平日限定]のラン&バイクステーション実施中
※施設ご利用の方への2時間以内のサービスです。

京田辺・新田辺駅周辺：
アル・プラザ京田辺の駐車場をご利用いただけます。
(有料)

TOJコース周辺(市南部)：
普賢寺ふれあいの駅の駐車場をご利用いただけます。
※イベント実施時など混雑時のご利用はご遠慮ください。

リバーサイド満喫コース 京田辺市～八幡市～枚方市



- 1 京田辺・新田辺駅付近
- 2 流れ橋付近
- 3 さくらであい館付近
- 4 壬仁公園付近

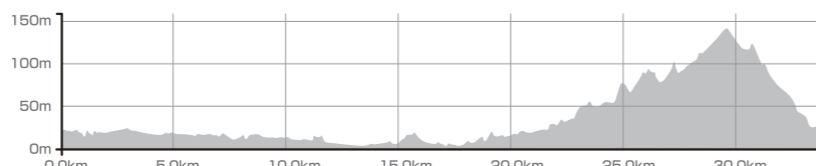


STRAVA

コースの見どころ 楽しみどころ

八幡や枚方界隈、交通量は多いのですが意外な抜け道的なルートも存在します。木津川の自転車道を通り流れ橋へ。穂谷川沿いから壬仁公園へと抜けるルートは、おすすめのルートです。大きな登りがないので気軽に走れるコースだと思います。

距離：33.70km 獲得標高：315メートル



お茶の里満喫コース 京田辺市～井手町～和束町



- 1 京田辺・新田辺駅付近
- 2 大正池付近
- 3 石寺の茶畑付近
- 4 木津駅付近

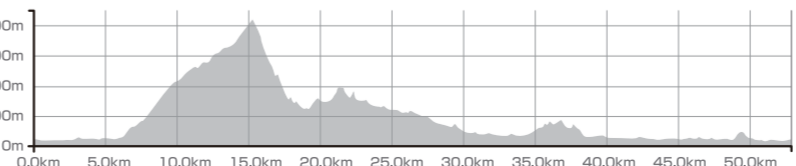


STRAVA

コースの見どころ 楽しみどころ

お茶どころ和束町へと抜けるルートはサイクリストには定番のルート。井手町から登りきると一面に広がる茶畑は絶景です。下りは険しいので決して無理せずにくれぐれも無理をせずに走行してください。

距離：52.87km 獲得標高：827メートル



交通アクセス

公共交通機関を利用

※数字は所要時間(目安)

