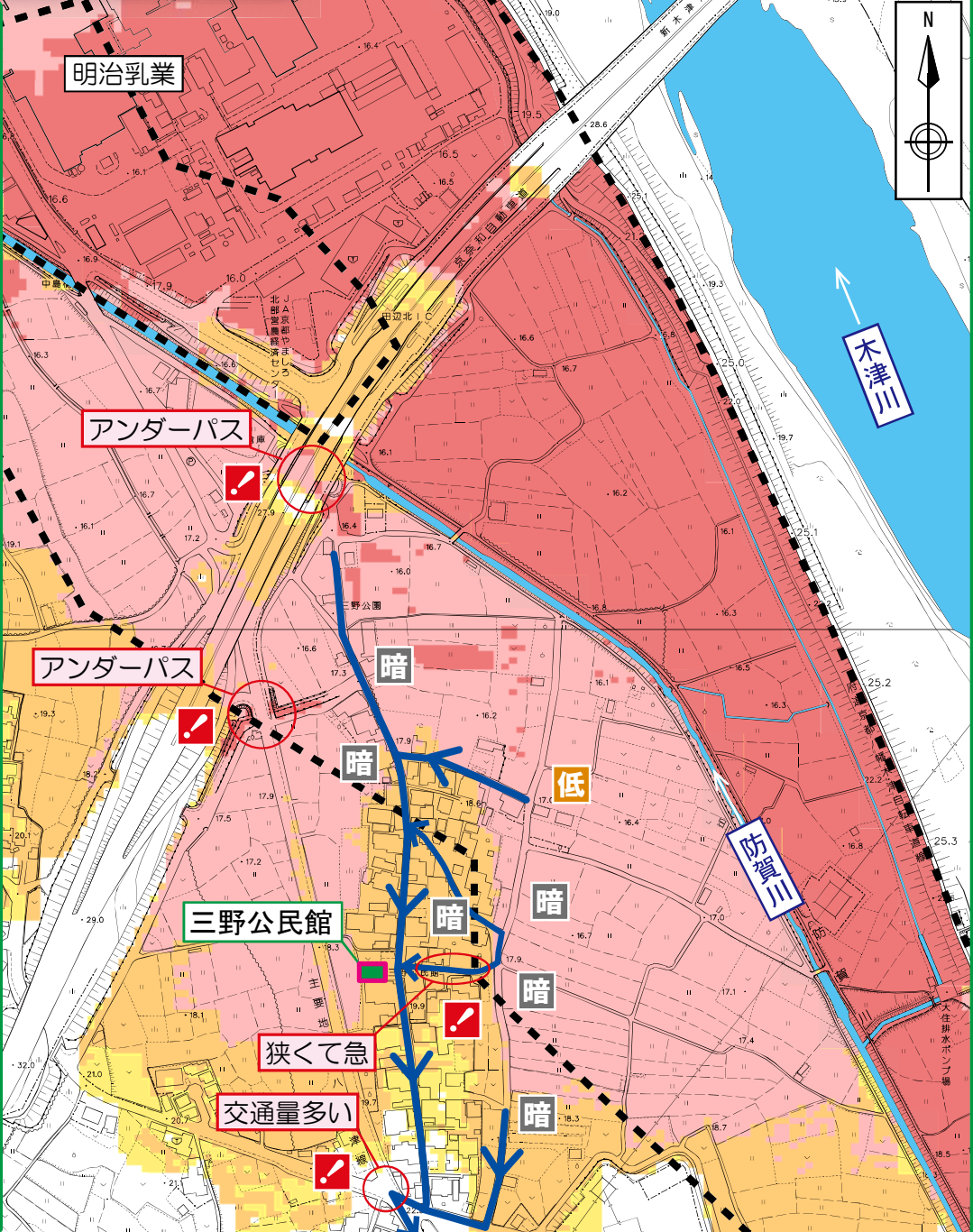
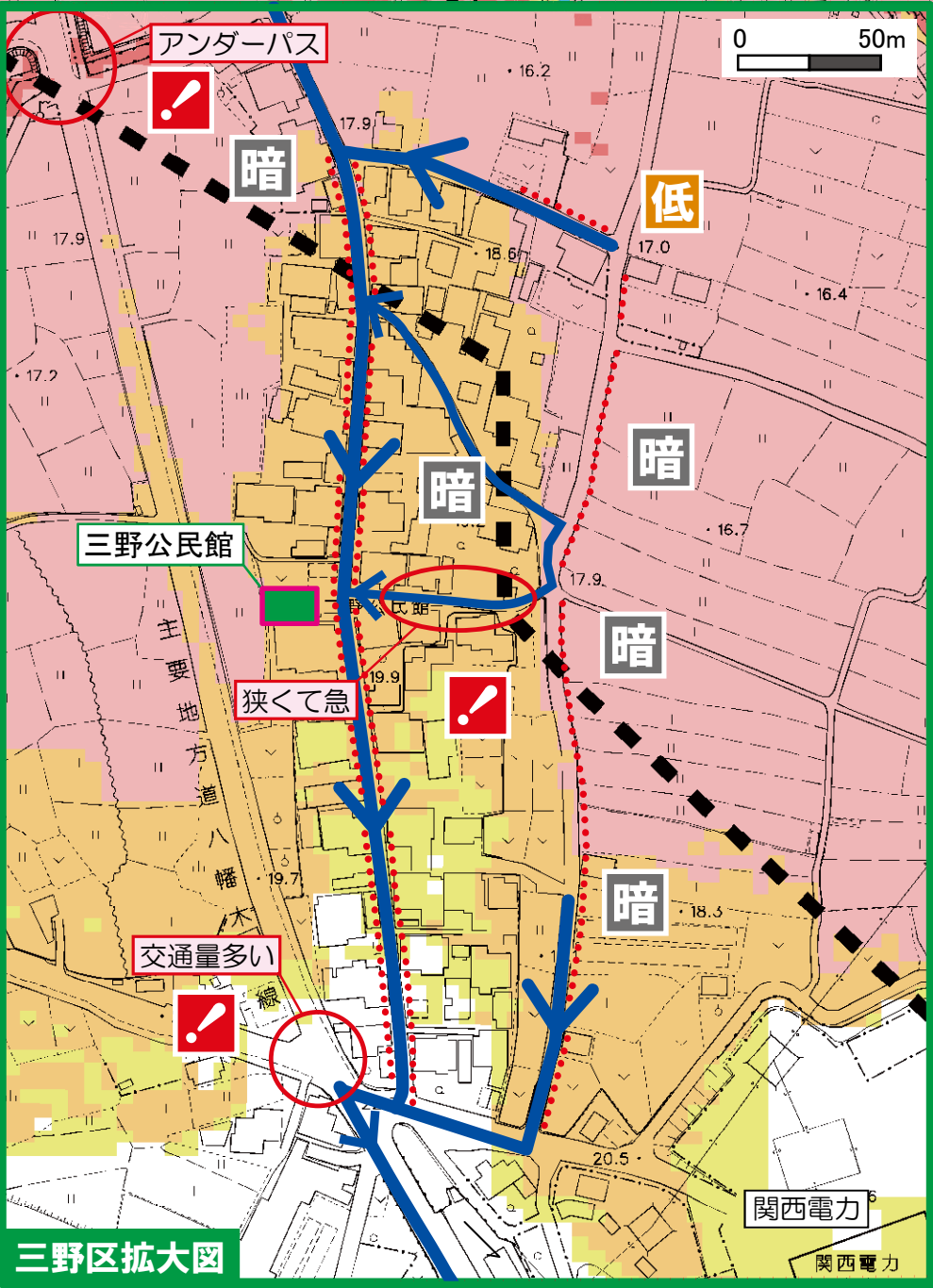


この図は、木津川と手原川と防賀川の浸水想定区域図を重ね合わせて、浸水想定区域と水深を最大にしたものです。



### 家屋倒壊等氾濫想定区域

氾濫流（木津川）  
堤防決壊等による氾濫流で木造家屋が倒壊するおそれがある区域

浸水時に踏切が開かない可能性あり

歩道が狭い

交通量多い

歩道なし

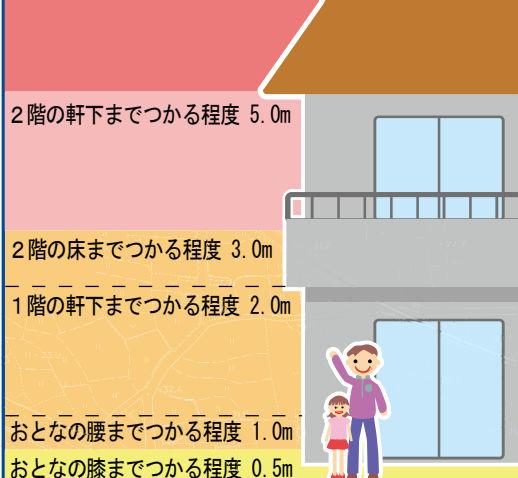
坂が急

アンダーパス

### 凡例

- 災害時の指定避難所
- 避難所までの推奨ルート
- 避難所までその他のルート
- 逃げる時にあぶない場所
- 低く水に浸かりやすい
- 夜は暗くて見えにくい
- その他、気を付ける場所
- 蓋のない水路

### 浸水の目安



**避難ルートについて**  
地図上の避難ルート（青い矢印）は、地盤の標高等を考慮して設定していますが、決して安全を保障するものではありません。  
時間帯や周辺の浸水状況に応じて、自ら判断して、安全な避難ルートを選んで避難してください。

浸水想定区域（木津川・手原川・防賀川）	
	5.0m 以上
	3.0 ~ 5.0m
	0.5 ~ 3.0m
	0.5m 未満

指定避難所  
桃園小学校



## 区の決めごと

### 避難の方針

- 指定避難所は、**桃園小学校**です。
- 木津川がはん濫しそうな時は、**浸水想定範囲の外（表面の白い範囲）へ避難**することを優先しましょう。
- 要配慮者、避難に不安を感じる方は**、避難所へ向かう前に**公民館へ集合**しましょう。個人で直接避難所へ向かう方は、地区の避難者を把握するため、必ず**区長、組長、公民館**、いずれかへ連絡しましょう。
- 避難情報を入手し、下記の「避難を始めるきっかけ」を参考に、各家庭が自らの判断で避難行動をとれるようにしましょう。

### 日頃の備え

- NHKデータ放送やインターネットを利用して、木津川、手原川など河川の水位を把握できるように日頃から備えましょう。



## 避難を始めるきっかけ

警戒レベル	あなたのとるべき避難行動	着目する河川 [水位観測所]
5	命を守るための最善の行動	木津川 [飯岡] または 木津川 [加茂]
4	避難完了 (全住民) 避難開始 (健常者)	6.5m 未満 7.6m 未満 5.1m 6.0m
3	避難開始 (要配慮者等)	4.7m 5.9m
2	要配慮者への 声かけ	3.5m 4.5m
1	注) 大雨警報や洪水警報が出たときもマップを見て、持ち出し品の準備を始めましょう。 ※上表に記載している水位は、避難行動をとる際の“目安”です。 記載の水位に達していない場合でも、避難勧告等が発令される場合がありますので、行政情報には、十分ご注意ください。	

### ■防賀川・手原川の水位だけ上がる場合は…

防賀川がはん濫した場合、家屋が浸水する範囲は想定されていません。手原川がはん濫した場合、家屋の1階が浸水する範囲があります。2階以上の高いところへ避難してください。ただし、後に木津川がはん濫するおそれがある場合は、避難所に避難してください。

## 避難情報の入手方法

- 京田辺市防災情報** [要登録](#)  
京田辺市防災情報メールサービス <https://www.kyotanabe.jp/0000003700.html>
- 京都府防災・防犯情報** [要登録](#)  
京都あんぜん・あんしんメール  
メール配信システムへの登録 [anzen@k-anshin.pref.kyoto.jp](mailto:anzen@k-anshin.pref.kyoto.jp)
- 市から発信される災害時の避難情報**
  - ラジオ ● テレビ (「dボタン」=データ放送による水位情報なども活用しましょう)
  - 広報車 ● 京田辺市防災情報メール
  - 市ホームページ ● 京都府危機管理WEB など
- 気象情報**  
気象庁ホームページ <http://www.jma.go.jp/jma/index.html>
- 河川の水位情報**  
国土交通省 川の防災情報 (川の水位が分かるサイト) <http://www.river.go.jp/> (パソコン版)  
<http://i.river.go.jp/> (携帯版)  
XバンドMPレーダ雨量情報 <http://www.river.go.jp/x/xnm0107010.php> (パソコン版)  
京都府河川防災情報 <http://chisuibousai.pref.kyoto.jp/>

## 指定避難所

名称	所在地・連絡先
桃園小学校	京田辺市大住仲ノ谷 12-1 TEL: 0774-63-6335

## 緊急連絡先

連絡先	電話番号
三野公民館	0774-65-3005
京田辺市役所	0774-63-1122
京田辺市消防本部	0774-63-1125
京田辺市消防署北部分署	0774-65-0119
田辺警察署	0774-63-0110
大住駐在所	0774-62-8728
京田辺市上下水道部	0774-62-0414
関西電力(株)	0800-777-3081
大阪ガス(株)	0120-59-4817
NTT(電話故障時)	局番なし 113
災害用伝言ダイヤル	局番なし 171

## 非常時持ち出し品の準備

貴重品	非常食、生活用品	非常用品	必需品
現金	飲料水	携帯ラジオ	
通帳	食料	懐中電灯	
印鑑	衣服	ライター	
保険証	タオル	軍手	
免許証	洗面用具	救急セット	

## 家族の連絡先

家族の名前	勤務先・学校など	連絡先

## 避難時に声をかける人

<input type="checkbox"/>
<input type="checkbox"/>
<input type="checkbox"/>
<input type="checkbox"/>