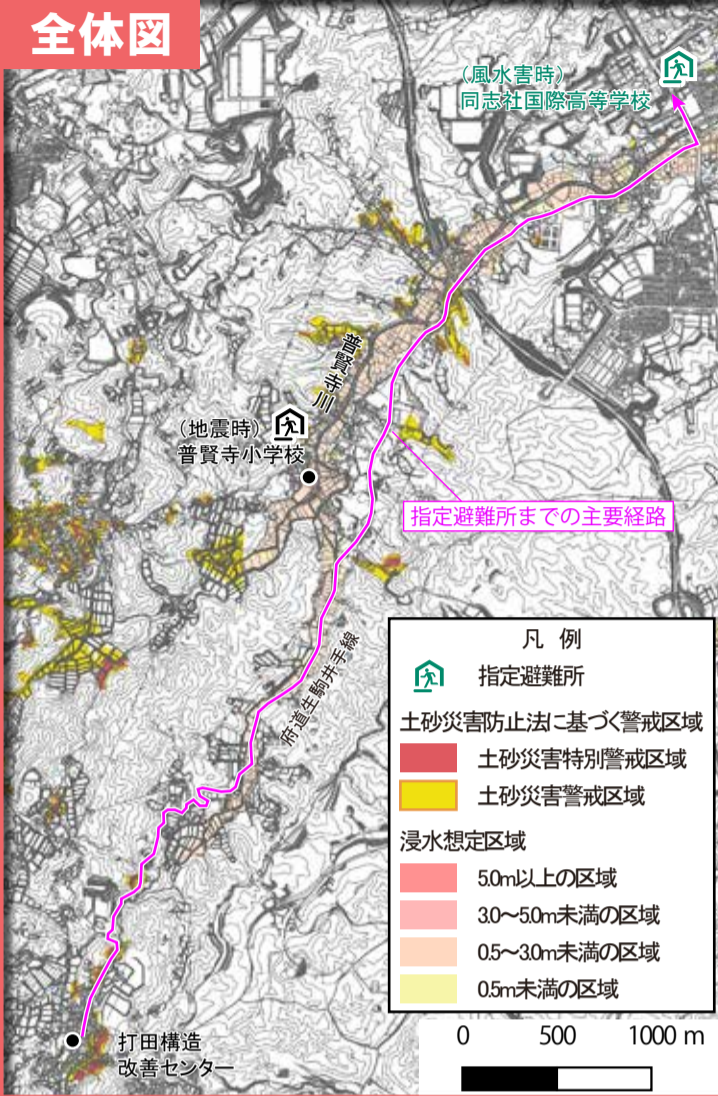


【京田辺市打田区】

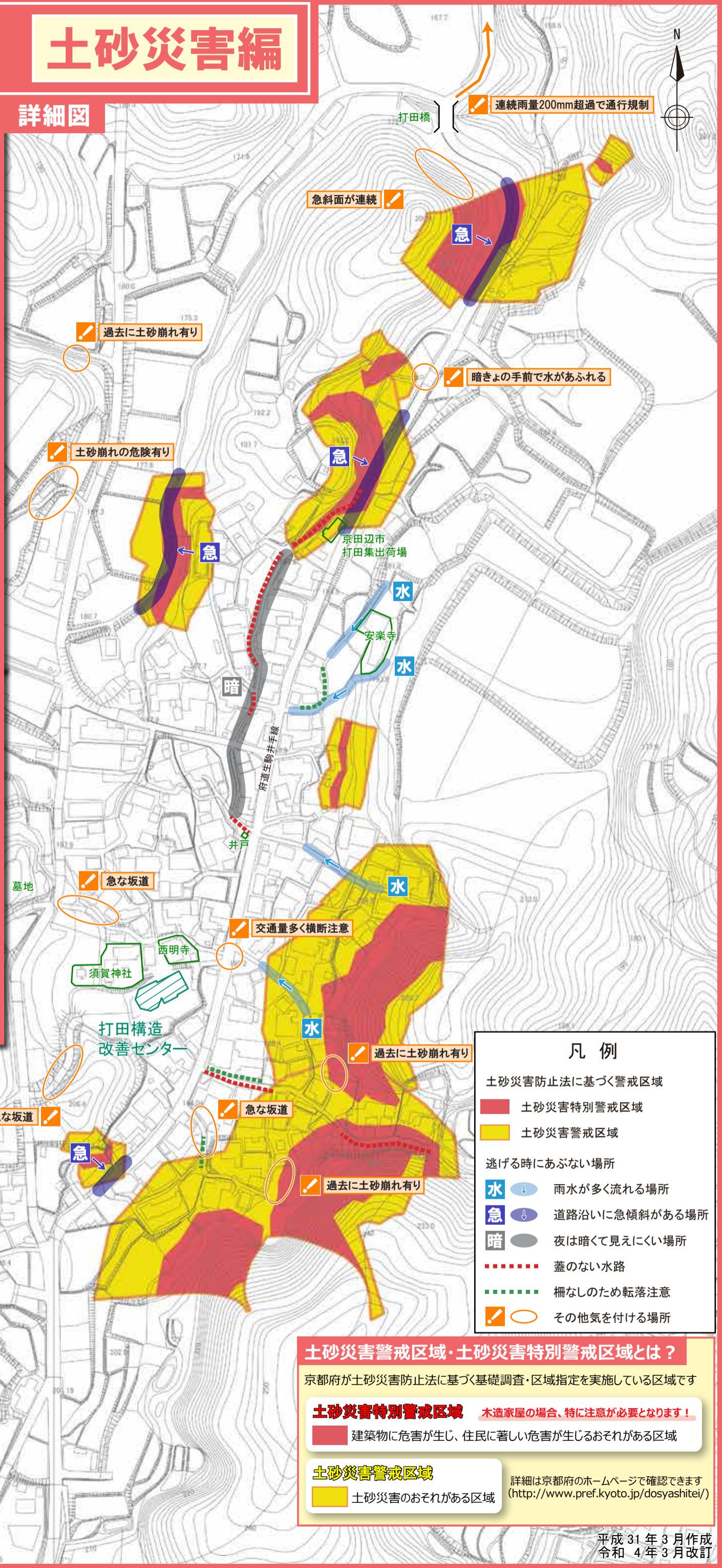
マイ防災マップ

土砂災害編

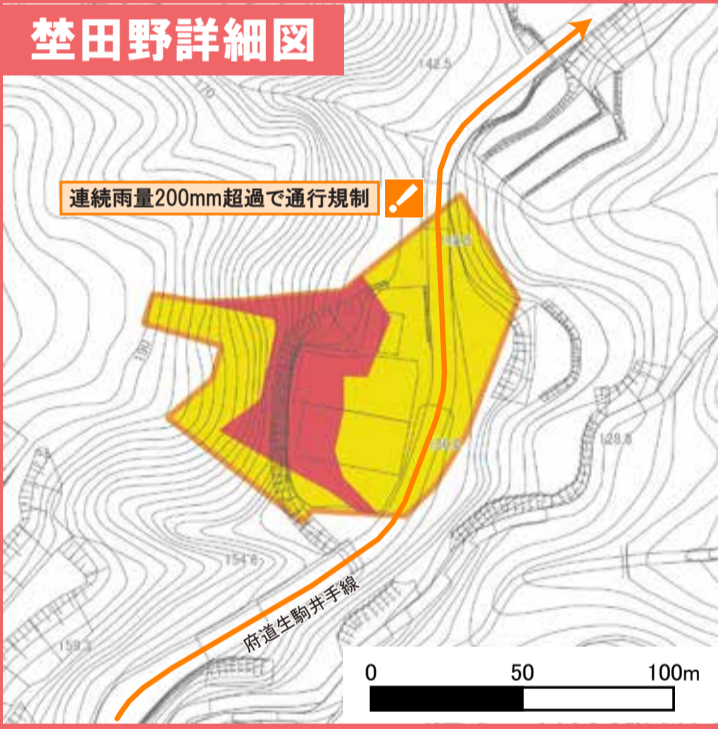
全体図



詳細図



埜田野詳細図



土砂災害警戒区域・土砂災害特別警戒区域とは？

京都府が土砂災害防止法に基づく基礎調査・区域指定を実施している区域です

土砂災害特別警戒区域 木造家屋の場合、特に注意が必要となります！

建築物に危害が生じ、住民に著しい危害が生じるおそれがある区域

土砂災害警戒区域

土砂災害のおそれがある区域

詳細は京都府のホームページで確認できます
(<http://www.pref.kyoto.jp/dosyashitei/>)

土砂災害から身を守るために

1. 避難の方針

- 風水害時の打田区の指定避難所は「同志社国際高等学校」、一時避難所は「三山木福祉会館」、避難待機所は、「打田構造改善センター」です
- 地震時の打田区の指定避難所は、「普賢寺小学校」、一時避難所は「普賢寺児童館」、避難待機所は「打田構造改善センター」です
- 避難が必要な場合には、近隣と声を掛け合い、互いに協力し、避難しましょう
- 避難に関する情報を入手したらすぐに避難しましょう

【風水害時】指定避難所

同志社国際高等学校

電話番号：0774-65-8911
住所：京田辺市多々羅都谷60番1

大規模災害発生時に、長時間にわたって安全性を確保でき、大人数の避難や収容が可能な場所

【地震時】指定避難所

普賢寺小学校

電話番号：0774-65-0053
住所：京田辺市取水門田6番地1

大規模災害発生時に、長時間にわたって安全性を確保でき、大人数の避難や収容が可能な場所

避難待機所

打田構造改善センター

住所：京田辺市打田宮本4番地1

指定避難所に避難する前段階の地域における避難の拠点

2. 日頃の備え

- 雨量や洪水・土砂災害の状況を把握できるよう、複数の情報入手手段を確認し、利用方法を練習しておきましょう(3. 早めの状況把握を参照)
- 急斜面に近い場所に家がある場合、2階建ての家では2階で、平屋建ての家では斜面から遠い部屋で就寝するなど、予期せぬ土砂災害から人的被害を軽減するための工夫をしましょう
- 家族の連絡先、緊急連絡先、非常持ち出し品等を確認しておきましょう
- 家族で避難に関わるルールを決めておきましょう



● 非常時の持ち出し品の準備 あると便利なものではなく、ないと困るものを忘れずに！

貴重品	非常食、生活用品	非常用品	個人的な必需品	その他必需品
現金	飲料水	携帯ラジオ	メガネ	
通帳	食糧	懐中電灯	コンタクト	
印鑑	衣服	ライター	入れ歯	
保険証	タオル	軍手	持病薬	
免許証	洗面用具	救急セット	持病対応食品	

3. 早めの状況把握

雨が降り出したら、テレビ、ラジオ、インターネット等を活用して、正確な情報を入手し、状況を把握しましょう

■ 市からの災害時の情報伝達手段

- ラジオ(FM京都)
- きょうと危機管理WEB(インターネット)
- 市ホームページ
- テレビ(「dボタン」=データ放送)
- 京田辺市防災情報メール
- Twitter
- 防災行政無線・スピーカー
- 広報車 など



■ 京田辺市防災情報

京田辺市防災情報メールサービス



※左のQRコードを読み取り、携帯電話用のURLにアクセスし登録
※もしくは、下記のURLにアクセスし、画面に従って登録
<https://plus.sugumail.com/usr/kyotanabe/home> (PC・スマホ)
<https://m.sugumail.com/m/kyotanabe/home> (携帯電話)

■ 京都府防災・防犯情報

京都府 防災・防犯情報メール
配信システムへの登録



※左のQRコード、もしくは下記のアドレスに空メールを送信し、
京都府から送信されるメールに従って登録
anzen@mail.bousai.pref.kyoto.lg.jp

■ 気象情報

気象庁ホームページ

<http://www.jma.go.jp/jma/index.html>

川の防災情報

<https://www.river.go.jp/index>



■ 土砂災害情報

京都府土砂災害警戒情報・土砂災害危険度情報

<http://d-keikai.pref.kyoto.jp>

●●マイ防災マップについて●●

打田区には、豪雨等により土砂災害の恐れのある場所があります。私たち打田区住民が、災害から身を守るためには、地域で起こりうる災害に十分注意を払い、早めの避難を心がける必要があります。

この「マイ防災マップ」は、打田区のみなさんが土砂災害から身を守ることができるよう、京田辺市の協力のもと、地区関係者が主体となって作成したものです。ご家庭での防災対策に活用しましょう。

逃げ遅れてしまったら…

- 周囲の身の安全を確保できる堅牢な建物の上層階へ避難
- 屋内の山側や急斜面から離れた2階の部屋へ避難



避難のきっかけとなる情報に注意しましょう

警戒レベル	住民が取るべき行動	市の対応	気象庁等の情報			相当する警戒レベル
			大雨特別警報	—	氾濫発生情報	
5	命の危険 直ちに安全確保! すでに安全な避難ができず、命が危険な状況。いまいる場所よりも安全な場所へ直ちに移動等する。	緊急安全確保 ※必ず発令される情報ではない	大雨特別警報	—	氾濫発生情報	5相当
~~~~~ < 警戒レベル4までに必ず避難! > ~~~~~						
4	<b>危険な場所から全員避難</b> 過去の重大な災害の発生時に匹敵する状況。この段階までに避難を完了しておく。 ・台風などにより暴風が予想される場合は、暴風が吹き始める前に避難を完了しておく。	避難指示	土砂災害警戒情報	極めて危険 非常に危険	氾濫危険情報	4相当
3	<b>危険な場所から高齢者等は避難</b> ・高齢者等以外の人も必要に応じ、普段の行動を見合わせ始めたり、避難の準備をしたり、自主的に避難する。	高齢者等避難	大雨警報 洪水警報	警戒 (警報級)	氾濫警戒情報	3相当
2	<b>自らの避難行動を確認</b> ・ハザードマップ等により、自宅等の災害リスクを再確認するとともに、避難情報の把握手段を再確認するなど。	—	大雨警報に切り替える可能性が高い 注意報 大雨注意報 洪水注意報	注意 (注意報級)	氾濫注意情報	2相当
1	災害への心構えを高める	—	早期注意情報 (警戒級の可能性)	—	—	1相当

## 土砂災害に関する情報

京都府気象台  
京都府

## 土砂災害が発生する

周辺の状況

### 前兆現象

- **土砂災害警戒情報:**  
土砂災害の危険度がより高まったときに警戒を呼びかける情報
- **土砂災害危険度情報:**  
土砂災害の危険度を、1km四方の領域(メッシュ)ごとに特定して警戒を呼びかける情報

レベル1:  
2時間以内に基準超過  
レベル2:  
1時間以内に基準超過  
レベル3: 基準超過

- がけから小石がパラパラと落ちてきたとき
  - 家、地面、よう壁、斜面にひび割れができたとき
  - 山全体がうなっているような音(山鳴り)がするとき
  - 雨が降っているのに川の水が減り始めたとき
- **すぐに避難!**



## 4. 各種連絡先

### ● 緊急連絡先

連絡先	電話番号	連絡先	電話番号
京田辺市役所	0774-63-1122	関西電力送配電(株) 伏見配電営業所	0800-777-8033
京田辺市消防本部	0774-63-1125	NTT(電話故障時)	局番なし 113 携帯電話・PHS・NTT以外の固定電話から 0120-444-113
田辺警察署	0774-63-0110	大阪ガス(株)	0120-59-4817
三山木交番	0774-62-8727		

### ● 家族の連絡先

家族の名前	勤務先・学校など	連絡先