

京田辺市 新田辺西住宅 マイ防災マップ

水害編

浸水の目安


2階の軒下までつかる程度 5.0m

2階の床までつかる程度 3.0m

1階の軒下までつかる程度 2.0m

おとなの腰までつかる程度 1.0m

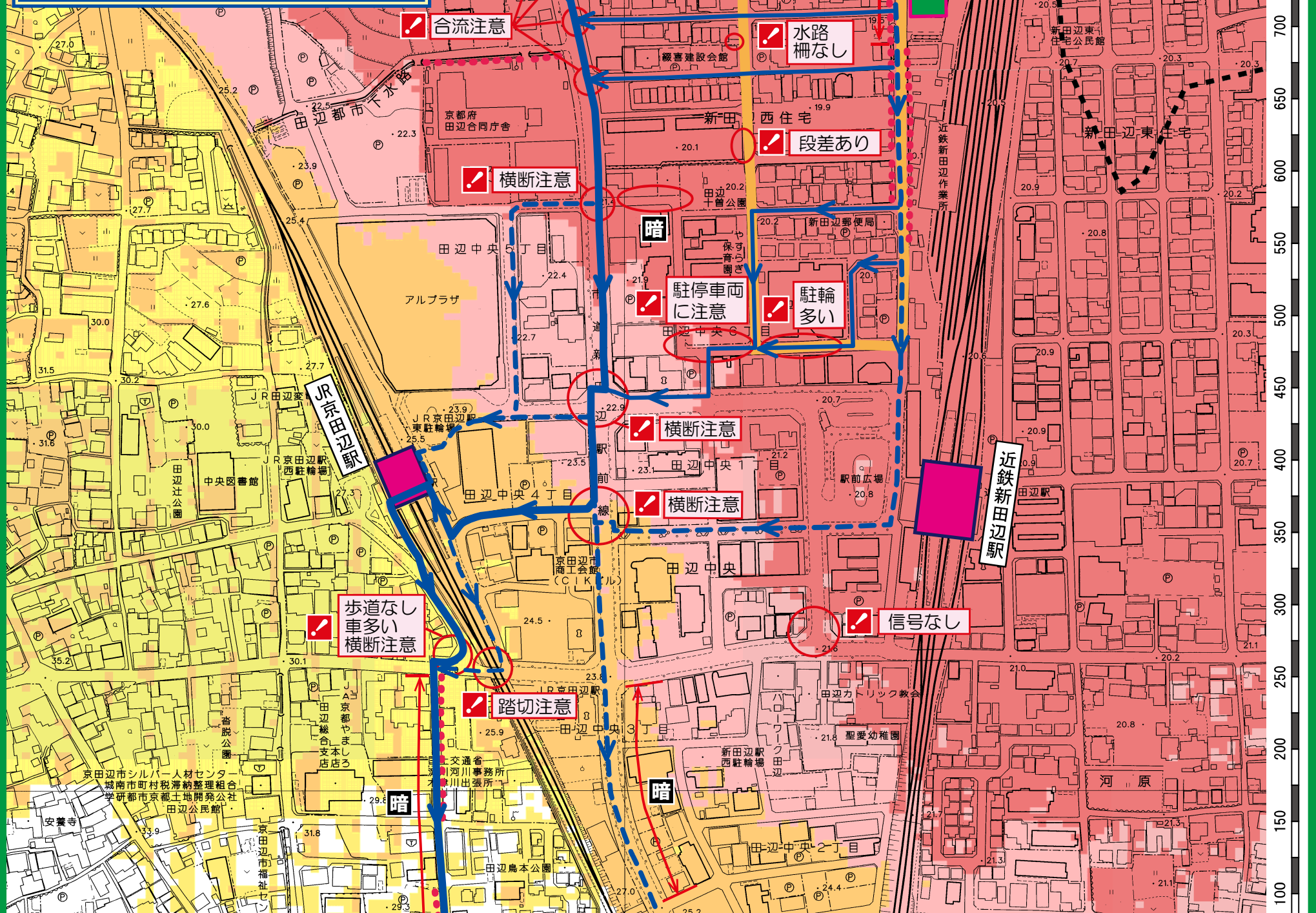
おとなの膝までつかる程度 0.5m



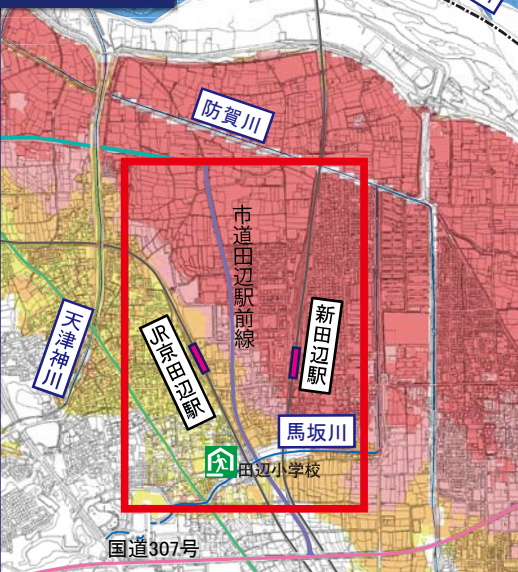
浸水想定区域
(木津川・防賀川・天津神川
馬坂川・普賢寺川)

- 5.0m 以上
- 3.0 ~ 5.0m
- 0.5 ~ 3.0m
- 0.5m 未満

この図は、木津川と防賀川と天津神川と馬坂川と普賢寺川の浸水想定区域図を重ね合わせて、浸水想定区域と水深を最大にしたものです。



広域図



- #### 凡例
- 災害時の指定避難所
 - 避難所までの推奨ルート
 - 避難所までその他のルート
・水路に落ちる危険があり夜間などは避けた方が良いルート
・交通量が少ないが道幅が狭いルート
 - 逃げる時にあぶない場所
 - 暗
夜は暗くて見えにくい
 - 浸
水に浸かりやすい
 - その他、気を付ける場所
 - 蓋のない水路
 - 交通量の多い道路

指定避難所
田辺小学校

家屋倒壊等氾濫想定区域
氾濫流 (木津川)
堤防決壊等による氾濫流で木造家屋が倒壊するおそれがある区域

0 50 100m 平成 28 年 1 月作成
令和 元年 9 月改訂



自治会の決めごと

- 水害時には、JR京田辺駅より西へ逃げるが大前提で、新田辺西住宅の住民の指定避難所は**田辺小学校**です。避難が遅れた方は標高が高いJR京田辺駅など、事前に決めた緊急避難場所に避難しましょう。
※田辺中央病院は土地が低く、5m以上浸水する可能性がありますので、避難場所としないで下さい。
 - 避難行動は、**徒歩**による移動を原則とします。(要配慮者は除く)
 - 歩行が困難な要配慮者や高齢者の方は**、避難準備・高齢者等避難開始が発令されたら、**早めに田辺小学校へ避難**しましょう。
 - 避難情報は自ら入手し、「避難を始めるきっかけ」を参考に、自らの判断で避難行動をとれるようにしましょう。
 - 表面の避難の推奨ルートを参考に、安全に避難しましょう。
- 日頃の備え
- NHKデータ放送(チャンネルをNHKにあわせて「dボタン」を押す)やインターネットを利用して、木津川、防賀川の水位を把握できるように日頃から備えましょう。



避難を始めるきっかけ

注)大雨警報や洪水警報が出たときは本マップを見て、持ち出し品の準備を始めましょう。

警戒レベル	あなたのとるべき避難行動	着目する河川 [水位観測所]
5	命を守るための最善の行動	木津川 [飯岡] または 木津川 [加茂]
4	避難完了 (全住民) 避難開始 (健常者)	6.5m 未満 / 7.6m 未満
3	避難開始 (要配慮者等)	5.1m / 6.0m
2	要配慮者への声かけ	4.7m / 5.9m
1		3.5m / 4.5m

※1 記載の水位に達していない場合でも、避難勧告等が発令される場合がありますので、自治体からの情報には、十分ご注意ください。
※2 避難勧告等は河川の水位状況だけでなく、堤防決壊の原因となる「漏水」や「侵食」といった現象が発生した場合にも発令する可能性があります。

- 「避難準備・高齢者等避難開始」が発令された時、**要配慮者は**指定された避難所への**避難行動を開始**しましょう。**その他の皆さん**は家族との連絡、非常持ち出し品の用意など、**避難準備を開始**しましょう。
- 「避難勧告」が発令された時、住民の皆さんは指定された避難所への**避難行動を開始**しましょう。

避難情報の入手方法

- 京田辺市防災情報** **要登録**
京田辺市防災情報メールサービス
※下記のURLにアクセスし、画面に従って登録
<https://www.kyotanabe.jp/0000003700.html>
- 京都府防災・防犯情報** **要登録**
京都あんぜん・あんしんメール
メール配信システムへの登録
※左のQRコード、もしくは下記のアドレスに空メールを送信し、京都府から返信されるメールに従って登録手続を実施
anzen@k-anshin.pref.kyoto.jp
- 市から発信される災害時の避難情報**
●ラジオ ●テレビ ●NHKデータ放送(チャンネルをNHKにあわせて「dボタン」を押す)
●広報車 ●京田辺市防災情報メール ●市ホームページ ●京都府危機管理WEB など
- 気象情報**
気象庁ホームページ <http://www.jma.go.jp/jma/index.html>
- 河川の水位情報**
国土交通省 川の防災情報(パソコン版) <http://www.river.go.jp/>
国土交通省 川の防災情報(携帯版) <http://i.river.go.jp/>
XバンドMPLレーダ雨量情報(パソコン版) <http://www.river.go.jp/x/xmn0107010.php>
京都府河川防災情報 <http://chisuibousai.pref.kyoto.jp/>



指定避難所

名称	所在地・連絡先
田辺小学校	京田辺市田辺鳥本102 TEL: 0774-62-0044

緊急連絡先

連絡先	電話番号
京田辺市役所	0774-63-1122
京田辺市消防本部	0774-63-1125
田辺警察署	0774-63-0110
田辺駅前交番	0774-62-3617
京田辺市上下水道部	0774-62-0414
関西電力(株)	0800-777-3081
大阪ガス(株)	0120-59-4817
NTT(電話故障時)	局番なし 113
災害用伝言ダイヤル	局番なし 171

非常時持ち出し品の準備【重要】あると便利なものではなく、「ないと困るもの」を忘れずに!

貴重品	非常食、生活用品	非常用品	個人的な必需品	その他必需品
現金	飲料水	携帯ラジオ	メガネ	
通帳	食料	懐中電灯	コンタクト	
印鑑	衣服	ライター	入れ歯	
保険証	タオル	軍手	持病薬	
免許証	洗面用具	救急セット	持病対応食品	

家族の連絡先

家族の名前	勤務先・学校など	連絡先



私が逃げる避難所・事前に決めた緊急避難場所 ※自分で記入しましょう。

避難所	事前に決めた緊急避難場所

避難時に声をかける人

<input type="checkbox"/>
<input type="checkbox"/>
<input type="checkbox"/>

※緊急避難場所は、日頃から決めておきましょう。