

京田辺市 新田辺東住宅 マイ防災マップ

水害編

この図は、木津川と防賀川と天津神川と馬坂川と普賢寺川の浸水想定区域図を重ね合わせて、浸水想定区域と水深を最大にしたものです。



浸水の目安

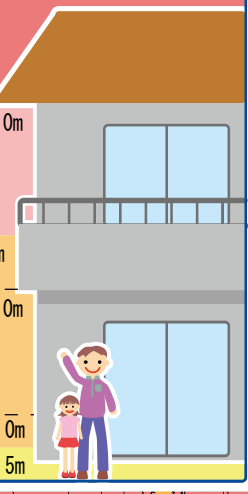
2階の軒下までつかかる程度 5.0m

2階の床までつかかる程度 3.0m

1階の軒下までつかかる程度 2.0m

おとなの腰までつかかる程度 1.0m

おとなの膝までつかかる程度 0.5m



浸水想定区域 (木津川・防賀川・天津神川 馬坂川・普賢寺川)

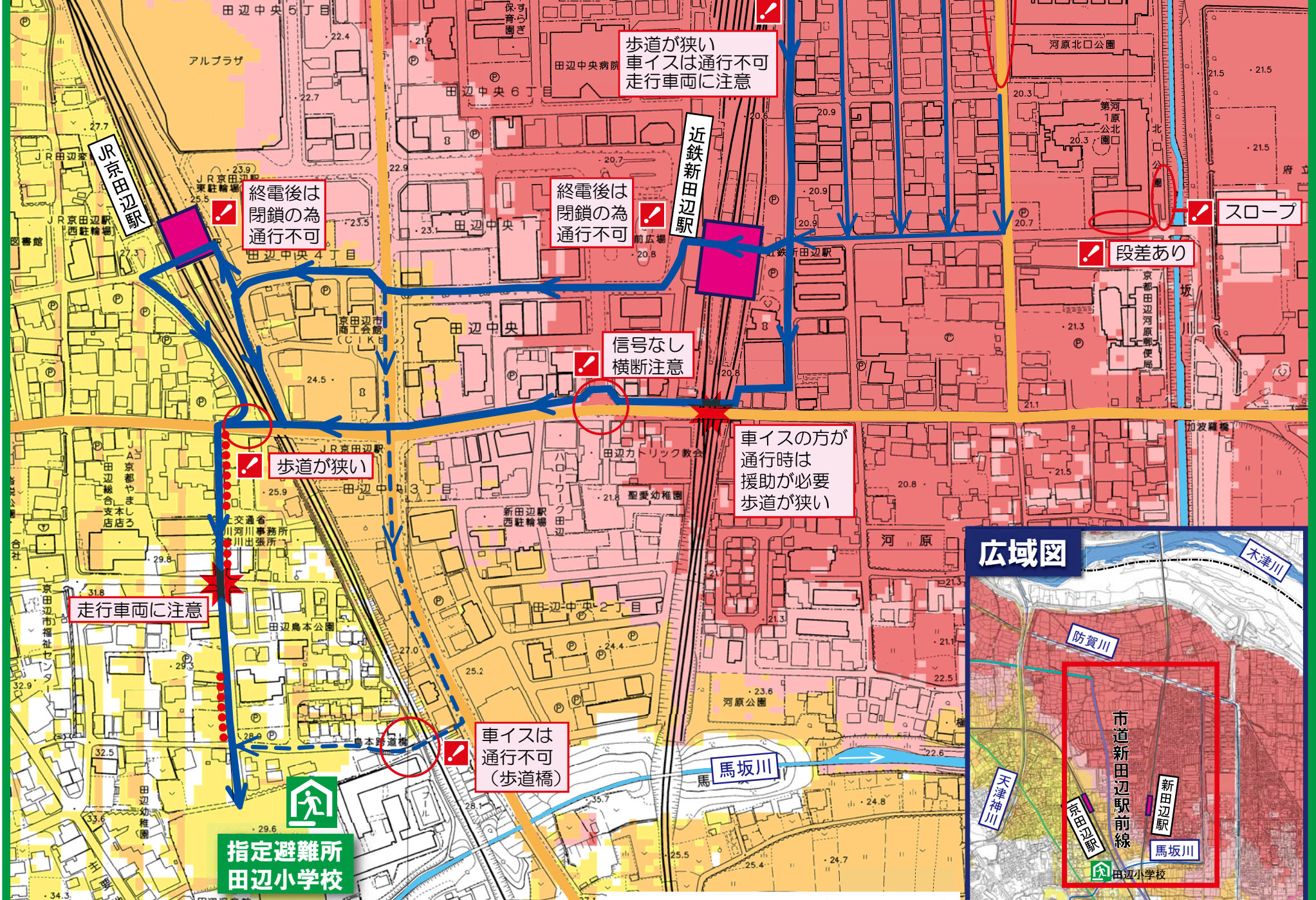
- 5.0m 以上
- 3.0 ~ 5.0m
- 0.5 ~ 3.0m
- 0.5m 未満

凡例

- 災害時の指定避難所
- 避難所までの推奨ルート
- 避難所までその他のルート
- ◆ 逃げる時にあぶない場所
- 水に浸かりやすい
- その他、気を付ける場所
- 蓋のない水路
- 交通量の多い道路

家屋倒壊等氾濫想定区域

氾濫流 (木津川)
堤防決壊等による氾濫流で木造家屋が倒壊するおそれがある区域



アンダーパス
避難時は通行しない

新田辺東住宅
住宅公民館

歩道が狭い
車イスは通行不可
走行車両に注意

終電後は閉鎖の為
通行不可

信号なし
横断注意

歩道が狭い

車イスの方が
通行時は
援助が必要
歩道が狭い

走行車両に注意

車イスは
通行不可
(歩道橋)

指定避難所
田辺小学校

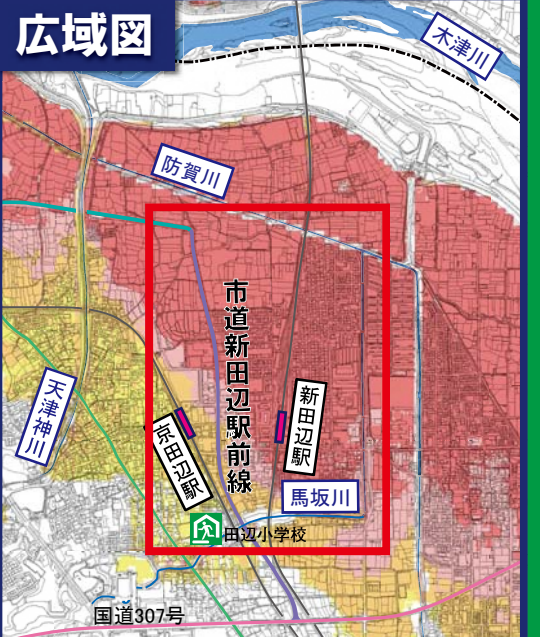
増水時に橋を
渡る場合は
要注意

ガードレール無し

スロープ

段差あり

広域図





自治会の決めごと

- 避難の方針**
- ・ **水害時**の指定避難所は**田辺小学校**です。
 - ・ 避難が遅れた方は標高の高い建物（4階以上）へ緊急避難しましょう。
※近鉄新田辺駅や、田辺中央病院は浸水の可能性があるため、避難しないでください。
 - ・ **避難行動**は、**徒歩**による移動を原則とします。
 - ・ **歩行が困難な方や高齢者の方は、避難準備・高齢者等避難開始**が発令されたら、**田辺小学校**へ避難しましょう。
 - ・ 避難情報は自ら入手し、「避難を始めるきっかけ」を参考に、自らの判断で避難行動をとれるようにしましょう。
 - ・ 表面の避難の推奨ルートを参考に、近隣の方と声をかけあって、安全に避難しましょう。
- 日頃の備え**
- ・ NHK データ放送（チャンネルをNHKにあわせて「dボタン」を押す）やインターネットを利用して、木津川の水位を把握できるように日頃から備えましょう。



避難を始めるきっかけ

注) 大雨警報や洪水警報が出たときは本マップを見て、避難行動のための準備を始めましょう。

警戒レベル	あなたのとるべき避難行動	着目する河川 [水位観測所]
5	命を守るための最善の行動	木津川 [飯岡] または 木津川 [加茂]
4	避難完了 (全住民) ・ただちに避難を完了する。 避難開始 (健常者) ・持ち出し品を持って避難を開始する。 ・避難所へ向かう際に、近所どうして声をかけ合う。	6.5m 未満 7.6m 未満 5.1m 6.0m
3	避難開始 (要配慮者等) ・歩行が困難な方や高齢者、災害の危険度が高い区域の人は、避難を開始する。 ・本マップを見て、持ち出し品の準備を始める。	4.7m 5.9m
2	要配慮者への声かけ ・歩行が困難な方や高齢者がいる近隣の家に声をかける。	3.5m 4.5m
1	※1 記載の水位に達していない場合でも、避難勧告等が発令する場合がありますので、京田辺市からの情報にはご注意ください。 ※2 避難勧告等は河川の水位状況だけでなく、堤防決壊の原因となる「漏水」や「侵食」といった現象が発生した場合にも発令する可能性があります。	

■防賀川、馬坂川の水位が上がる場合は…

防賀川、馬坂川がはん濫した場合、家屋の1階が浸水する場合があります。普賢寺川がはん濫した場合、防賀川より北の範囲で家屋の1階が浸水する場合があります。2階以上の高いところへ避難してください。ただし、後に木津川がはん濫するおそれがある場合は、指定避難所に避難してください。

避難情報の入手方法

- **京田辺市防災情報** **要登録**
京田辺市防災情報メールサービス ※下記のURLにアクセスし、画面に従って登録
<https://www.kyotanabe.jp/0000003700.html>
- **京都府防災・防犯情報** **要登録**
京都あんぜん・あんしんメール ※左のQRコード、もしくは下記のアドレスに空メールを送信し、京都府から返信されるメールに従って登録手続を実施
メール配信システムへの登録 anzen@k-anshin.pref.kyoto.jp
- **市から発信される災害時の避難情報**
●ラジオ ●テレビ ●NHK データ放送(チャンネルをNHKにあわせて「dボタン」を押す)
●広報車 ●京田辺市防災情報メール ●市ホームページ ●京都府危機管理 WEB など
- **気象情報**
・気象庁ホームページ <http://www.jma.go.jp/jma/index.htm>
- **河川の水位情報・雨量情報**
・国土交通省 川の防災情報 <http://www.river.go.jp/> (パソコン版)
・京都府河川防災情報 <http://www.river.go.jp/s/> (スマホ版)
・京都府河川防災情報 <http://i.river.go.jp/> (携帯版)
・京都府河川防災情報 <http://chisuibousai.pref.kyoto.jp/>

指定避難所

名称	所在地・連絡先
田辺小学校	京田辺市田辺鳥本102 TEL : 0774-62-0044

緊急連絡先

連絡先	電話番号
京田辺市役所	0774-63-1122
京田辺市消防本部	0774-63-1125
田辺警察署	0774-63-0110
田辺駅前交番	0774-62-3617
京田辺市上下水道部	0774-62-0414
関西電力(株)	0800-777-3081
大阪ガス(株)	0120-59-4817
NTT(電話故障時)	局番なし 113
災害用伝言ダイヤル	局番なし 171

家族の連絡先

家族の名前	勤務先・学校など	連絡先

非常時持ち出し品の準備【重要】あると便利なものではなく、「ないと困るもの」を忘れずに!

貴重品	非常食、生活用品	非常用品	個人的な必需品	その他必需品
現金	飲料水	携帯ラジオ	メガネ	
通帳	食料	懐中電灯	コンタクト	
印鑑	衣服	ライター	入れ歯	
保険証	タオル	軍手	持病薬	
免許証	洗面用具	救急セット	持病対応食品	



私が逃げる避難所・事前に決めた緊急避難場所

※自分で記入しましょう。

避難所	事前に決めた緊急避難場所

※緊急避難場所は、日頃から決めておきましょう。