








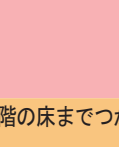
水害編

-  横断歩道
-  マンホール
-  歩道橋

- 避難所までの推奨ルート
- 避難所までその他のルート

低 低くて水に浸かりやすい
落 水路に落ちやすい
暗 夜は暗くて見えにくい
! その他、気を付ける場所
 蓋のない水路

	5.0m 以上
	3.0 ~ 5.0m
	0.5 ~ 3.0m
	0.5m 未満



段数 (Number of Stairs)	高さ (Height)
2階の軒下までつかる程度 (Up to the eaves of the 2nd floor)	5.0m
2階の床までつかる程度 (Up to the floor of the 2nd floor)	3.0m
1階の軒下までつかる程度 (Up to the eaves of the 1st floor)	2.0m
おとなの腰までつかる程度 (Up to the waist of an adult)	1.0m
おとなの膝までつかる程度 (Up to the knee of an adult)	0.5m

平成 25 年 3 月作成
令和 5 年 3 月改訂

水害から身を守るために

1. 避難の方針

- 水位観測所の水位が右表(避難のきっかけとなる情報に注意しましょう)の「水防活動開始」に該当すれば、近隣の方で要配慮者がいらっしゃる近隣の家に声をかける。
- 大雨警報や洪水警報が出たときは、マップを見て、持ち出し品の準備を始める。
- 水位観測所の水位が右表の「高齢者等避難発令」に該当すれば、マップを見て、**持ち出し品の準備**を始める。歩行が困難な方や高齢者、災害の危険度が高い区域の人は、**避難を開始**する。
- 水位観測所の水位が右表の「避難指示発令」に該当すれば、持ち出し品を持って**避難を開始**する。
- 避難所に向かう際に、近所どうして声をかけ合う。

指定避難所

田辺小学校

電話番号: 0774-62-0044
住所: 京田辺市田辺島本102

大規模災害発生時に、長時間にわたって安全性を確保でき、多人数の避難や収容が可能な場所



2. 日頃の備え

- NHKデータ放送やインターネットを利用して、木津川、防賀川など河川の水位を把握できるように日頃から備えましょう。

●非常時の持ち出し品の準備

あると便利なものではなく、**ないと困るものを忘れずに!**

貴重品	非常食、生活用品	非常用品	個人的な必需品	その他必需品
現金	飲料水	携帯ラジオ	メガネ	
通帳	食糧	懐中電灯	コンタクト	
印鑑	衣服	ライター	入れ歯	
保険証・免許証	タオル	軍手	持病薬	
マイナンバーカード	洗面用具	救急セット	持病対応食品	

※上表には掲載のない、高齢者、小さい子供、女性等に必要の持ち出し品も準備しておきましょう。

3. 早めの状況把握

雨が降り出したら、テレビ、ラジオ、インターネット等を活用して、正確な情報を入手し、状況を把握しましょう。

■市からの災害時の情報伝達手段

- ラジオ(FM京都 89.4MHz)
- きょうと危機管理WEB(インターネット)
- 市ホームページ
- テレビ(「dボタン」=データ放送)
- 京田辺市防災情報メール
- Twitter
- 防災行政無線・スピーカー
- 広報車 など

■京田辺市防災情報

京田辺市防災情報メールサービス



※左のQRコード、もしくは下記のURLにアクセスし、画面に従って登録

<https://plus.sugumail.com/usr/kyotanabe/home> (PC・スマホ)

■京都府防災・防犯情報

京都府 防災・防犯情報メール



※左のQRコード、もしくは下記のアドレスに空メールを送信し、京都府から送信されるメールに従って登録

anzen@mail.bousai.pref.kyoto.lg.jp

■気象・河川・土砂災害情報

気象庁ホームページ <https://www.jma.go.jp/jma/index.html>

川の防災情報 <https://www.river.go.jp/index>



●●マイ防災マップについて●●

河原区には、豪雨等により洪水による浸水の恐れのある場所があります。私たち河原区住民が、災害から身を守るためには、地域で起こりうる災害に十分注意を払い、早めの避難を心がける必要があります。

この「マイ防災マップ」は、河原区のみなさんが水害から身を守ることができるよう、京田辺市の協力のもと、地区関係者が主体となって作成したものです。ご家庭での防災対策に活用しましょう。

避難のきっかけとなる情報に注意しましょう

注)大雨警報や洪水警報が出たときもマップを見て、持ち出し品の準備を始めましょう。

あなたのとるべき避難行動		着目する河川 【水位観測所】	
命を守るための最善の行動		木津川 【飯岡】	木津川 【加茂】
警戒レベル5	緊急安全確保発令 (堤防高) 避難指示発令 高齢者等避難発令 水防活動開始 ふだんの水位	6.5m 未満	7.6m 未満
警戒レベル4	避難完了 避難開始(全住民)	5.1m	6.0m
警戒レベル3	避難開始(要配慮者等)	4.7m	5.9m
警戒レベル2	要配慮者への声かけ	3.5m	4.5m
警戒レベル1			

※1 記載の水位に達していない場合でも、避難指示等を発令する場合がありますので、京田辺市役所からの情報にはご注意ください。
※2 避難指示等は河川の水位状況だけでなく、堤防決壊の原因となる「漏水」や「侵食」といった現象が発生した場合にも発令する可能性があります。

■防賀川、馬坂川、天津神川の水位だけ上がる場合は…

防賀川・馬坂川、天津神川がはん濫した場合、2階まで浸水する可能性は低いですが、1階の多くは浸水します。2階以上の高いところへ避難してください。ただし、後に木津川がはん濫するおそれがある場合は、避難所に避難してください。

4. 各種連絡先

●緊急連絡先

連絡先	電話番号
京田辺市役所	0774-63-1122
京田辺市消防本部	0774-63-1125
京田辺市消防署北部分署	0774-65-0119
田辺警察署	0774-63-0110
関西電力送配電(株) 伏見配電営業所	0800-777-8033
NTT(電話故障時)	局番なし113 携帯電話・PHS・NTT以外の固定電話から 0120-444-113
大阪ガス(株)	0120-59-4817
災害用伝言ダイヤル	局番なし171

●家族の連絡先・事前に決めておくこと

私が逃げる避難場所		逃げ遅れたときに安全を確保する場所
家族の名前	勤務先・学校など	連絡先

●避難時に声をかける人

<input type="checkbox"/>	<input type="checkbox"/>
<input type="checkbox"/>	<input type="checkbox"/>

