京田辺市 薪区 マイ防災マップ 水害編

■避難ルートについて

地図上の避難ルート（青色の矢印）は、地盤の標高等を考慮して設定していますが、決して安全を保障するものではありません。

時間帯や周辺の浸水状況に応じて、自ら判断して、安全な避難ルートを選んで避難してください。

この図は、木津川と手原川と防賀川と天津神川の浸水想定区域図を重ね合わせて、浸水想定区域と水深を最大にしたものです。

河川ごとの浸水想定区域は市のホームページで確認できます。

http://www.kyotanabe.jp/0000013342.html

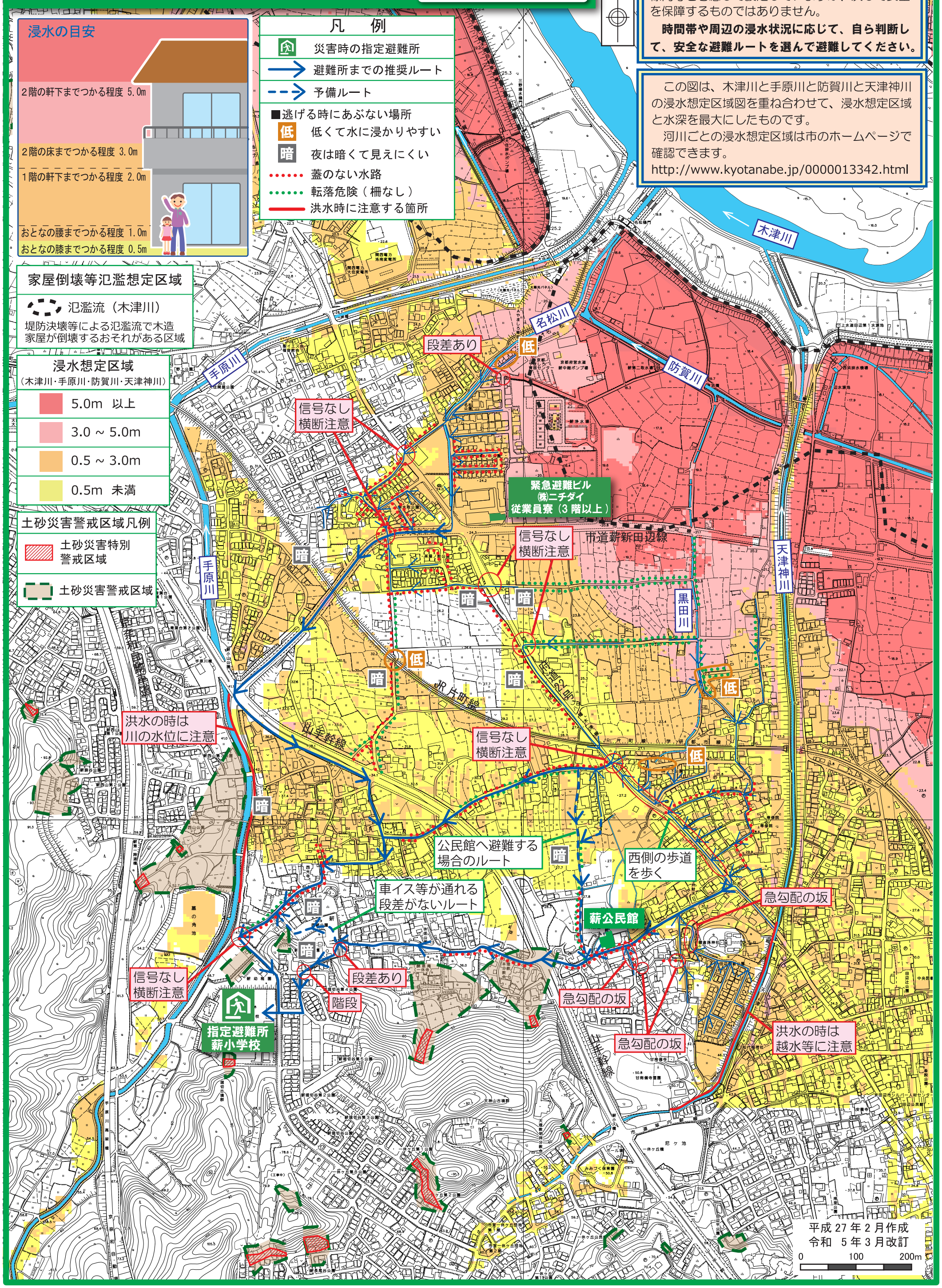

水害から身を守るために

●●マイ防災マップについて●●

　薪区には、豪雨等により洪水による浸水の恐れのある場所があります。私たち薪区住民が、災害から身を守るためには、地域で起こりうる災害に十分注意を払い、早めの避難を心がける必要があります。
　この「マイ防災マップ」は、薪区のみなさんが水害から身を守ることができるよう、京田辺市の協力のもと、地区関係者が主体となって作成したものです。ご家庭での防災対策に活用しましょう。

1．避難の方針

- 薪区の指定避難所は**薪小学校**です。
- **手原川や天津神川がはん濫した場合、** 宅地での浸水深は、大部分で 50cm ～3ｍ 未満ですが河川の近くでは3ｍ を超えると想定されている区域があります。
  万が一、 逃げ遅れたときは、 慌てて外へ飛び出さずに2階や高い場所へ避難しましょう。
- **桑ノ木地区周辺で緊急の場合には、（株）ニチダイの従業員寮の3階以上に避難**しましょう。
- **浸水想定区域外の場所は、 慌てて避難せずに家の中で待機**しましょう。 **不安な方は、 安全を確認した上で、 薪小学校へ避難**するようにしましょう。
- **緊急の場合や要配慮者の方は薪公民館を避難する場所として活用**できます。
- 自らの判断で避難できるように、 下記の「避難のきっかけとなる情報に注意しましょう」を参考に避難情報は自らが入手しましょう。

指定避難所

薪小学校
電話番号：0774-63-2000
住所：京田辺市薪堀切谷1
大規模災害発生時に、長時間にわたって安全性を確保でき、多人数の避難や収容が可能な場所

緊急避難ビル

㈱ニチダイ　従業員寮
電話番号：0774-62-3481
住所：京田辺市薪北町田13
指定避難所に避難する前段階の地域における避難の拠点（桑ノ木地区周辺）

公民館

薪公民館
電話番号：0774-62-2414
住所：京田辺市薪東沢1
指定避難所に避難する前段階の地域における避難の拠点

避難のきっかけとなる情報に注意しましょう

注）大雨警報や洪水警報が出たときもマップを見て、持ち出し品の準備を始めましょう。

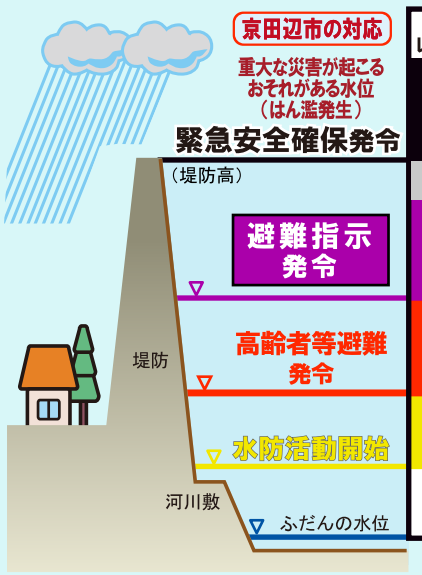

警戒レベル	あなたのとるべき避難行動		着目する河川［水位観測所］ 木津川［飯岡］	または 木津川［加茂］
5	命を守るための最善の行動		6.5m 未満	7.6m 未満
	＜警戒レベル4までに必ず避難！＞			
4	避難完了 避難開始（全住民）	・ただちに避難を完了する。 ・持ち出し品を持って避難を開始する。 ・避難所へ向かう際に、近所どうしで声をかけ合う。	5.1m	6.0m
3	避難開始（要配慮者等）	・歩行が困難な方や高齢者、災害の危険度が高い区域の人は、避難を開始する。 ・本マップを見て、持ち出し品の準備を始める。	4.7m	5.9m
2	要配慮者への声かけ	・歩行が困難な方や高齢者がいる近隣の家に声をかける。	3.5m	4.5m
1				

※1 記載の水位に達していない場合でも、避難指示等を発令する場合がありますので、京田辺市役所からの情報にはご注意下さい。
※2 避難指示等は河川の水位状況だけでなく、堤防決壊の原因となる「漏水」や「侵食」といった現象が発生した場合にも発令する可能性があります。

■防賀川、手原川、天津神川、名松川、黒田川の水位が上がる場合は…

　防賀川がはん濫した場合、家屋が浸水する範囲は想定されていません。
　手原川、天津神川がはん濫した場合、家屋の１階が浸水する場合があります。２階以上の高いところへ避難してください。
　ただし、後に木津川がはん濫するおそれがある場合は、避難所等に避難してください。名松川、黒田川がはん濫した場合の浸水区域が想定されたものはありません。

2．日頃の備え

- NHKデータ放送やインターネットを利用して、木津川、手原川、天津神川など河川の水位を把握できるように日頃から備えましょう。

●非常時の持ち出し品の準備

あると便利なものではなく、**ないと困るもの**を忘れずに！

貴重品	
現金	
通帳	
印鑑	
保険証・免許証	
マイナンバーカード	

非常食、生活用品	
飲料水	
食糧	
衣服	
タオル	
洗面用具	

非常用品	
携帯ラジオ	
懐中電灯	
ライター	
軍手	
救急セット	

個人的な必需品	
メガネ	
コンタクト	
入れ歯	
持病薬	
持病対応食品	

その他必需品	

※上表には掲載のない、高齢者、小さい子供、女性等に必要な持ち出し品も準備しておきましょう。

3．早めの状況把握

雨が降り出したら、テレビ、ラジオ、インターネット等を活用して、正確な情報を入手し、状況を把握しましょう。

■ 市からの災害時の情報伝達手段

- ラジオ（FM京都 89. 4MHz）
- きょうと危機管理WEB（インターネット）
- 市ホームページ
- テレビ（「dボタン」＝データ放送）
- 京田辺市防災情報メール
- Twitter
- 防災行政無線・スピーカー
- 広報車　　など

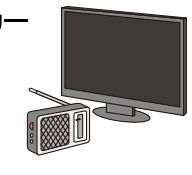

■ 京田辺市防災情報

京田辺市防災情報メールサービス
※左のQRコード、もしくは下記のURLにアクセスし、画面に従って登録
（PC・スマホ）（フィーチャーフォン・ガラケー）
https://plus.sugumail.com/usr/kyotanabe/home（PC・スマホ）

■ 京都府防災・防犯情報

京都府　防災・防犯情報メール
※左のQRコード、もしくは下記のアドレスに空メールを送信し、京都府から送信されるメールに従って登録
anzen@mail.bousai.pref.kyoto.lg.jp

■ 気象・河川・土砂災害情報

気象庁ホームページ　**https://www.jma.go.jp/jma/index.html**
川の防災情報　**https://www.river.go.jp/index**

4．各種連絡先

●緊急連絡先

連絡先	電話番号
京田辺市役所	0774-63-1122
京田辺市消防本部	0774-63-1125
田辺警察署	0774-63-0110
田辺駅前交番	0774-62-3617
関西電力送配電(株) 伏見配電営業所	0800-777-8033
NTT（電話故障時）	局番なし　113 携帯電話・PHS・NTT以外の固定電話から 0120-444-113
大阪ガス(株)	0120-59-4817
災害用伝言ダイヤル	局番なし　171

●家族の連絡先・事前に決めておくこと

私が逃げる避難場所	逃げ遅れたときに安全を確保する場所

家族の名前	勤務先・学校など	連絡先

●避難時に声をかける人

- □
- □
- □