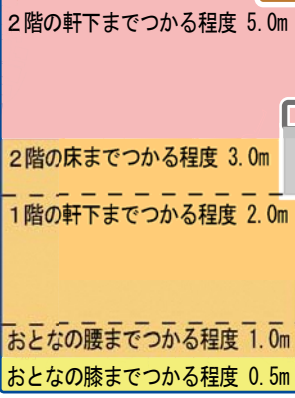


■避難ルートについて
地図上の避難ルート（青色の矢印）は、地盤の標高等を考慮して設定していますが、決して安全を保障するものではありません。
時間帯や周辺の浸水状況に応じて、自ら判断して、安全な避難ルートを選んで避難してください。

この図は、木津川と手原川と防賀川と天津神川の浸水想定区域図を重ね合わせて、浸水想定区域と水深を最大にしたものです。
河川ごとの浸水想定区域は市のホームページで確認できます。
<http://www.kyotanabe.jp/0000013342.html>

浸水の目安

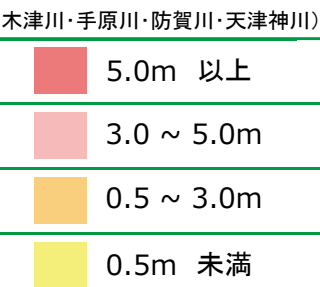


- ### 凡例
- 災害時の指定避難所
 - 避難所までの推奨ルート
 - 予備ルート
 - 逃げる時にあぶない場所
 - 低：低くて水に浸かりやすい
 - 暗：夜は暗くて見えにくい
 - 蓋のない水路
 - 転落危険（柵なし）
 - 洪水時に注意する箇所

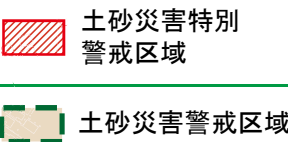
家屋倒壊等氾濫想定区域

氾濫流（木津川）
堤防決壊等による氾濫流で木造家屋が倒壊するおそれがある区域

浸水想定区域



土砂災害警戒区域凡例



洪水の時は川の水位に注意

段差あり

信号なし横断注意

緊急避難ビル
（株）ニチダイ
従業員寮（3階以上）

信号なし横断注意

市道薪新田辺線

黒田川

天津神川

JR片町線

信号なし横断注意

公民館へ避難する場合のルート

車イス等が通れる段差がないルート

西側の歩道を歩く

急勾配の坂

信号なし横断注意

指定避難所
薪小学校

段差あり

階段

急勾配の坂

急勾配の坂

洪水の時は越水等に注意



区の決めごと

避難の方針	<ul style="list-style-type: none"> ・新区の指定避難所は、薪小学校です。 ・手原川や天津神川がはん濫した場合、宅地での浸水深は、大部分で50cm～3m未満ですが河川の近くでは3mを超えると想定されている区域があります。万が一、逃げ遅れたときは、慌てて外へ飛び出さずに2階や高い場所へ避難しましょう。 ・桑ノ木地区周辺で緊急の場合には、(株)ニチダイの従業員寮の3階以上に避難しましょう。 ・浸水想定区域外の場所は、慌てて避難せずに家の中で待機しましょう。不安な方は、安全を確認した上で、薪小学校へ避難するようにしましょう。 ・緊急の場合や要配慮者の方は薪公民館を避難する場所として活用できます。 ・自らの判断で避難できるように、下記の「避難を始めるきっかけ」を参考に避難情報は自らが入手しましょう。
	<ul style="list-style-type: none"> ・NHK データ放送やインターネットを利用して、木津川、手原川、天津神川など河川の水位を把握できるように日頃から備えましょう。
日頃の備え	



避難を始めるきっかけ

警戒レベル	あなたのとるべき避難行動	着目する河川 [水位観測所]
5	命を守るための最善の行動	木津川 [飯岡] または 木津川 [加茂]
4	避難完了 (全住民) ・ただちに避難を完了する。 避難開始 (健常者) ・持ち出し品を持って避難を開始する。 ・避難所へ向かう際に、近所どうして声をかけ合う。	6.5m 未満 / 7.6m 未満
3	避難開始 (要配慮者等) ・歩行が困難な方や高齢者、災害の危険度が高い区域の人は、避難を開始する。 ・本マップを見て、持ち出し品の準備を始める。	4.7m / 5.9m
2	要配慮者への声かけ ・歩行が困難な方や高齢者がいる近隣の家に声をかける。	3.5m / 4.5m
1	注) 大雨警報や洪水警報が出たときもマップを見て、持ち出し品の準備を始めましょう。 ※上表に記載している水位は、避難行動をとる際の“目安”です。記載の水位に達していない場合でも、避難勧告等が発令される場合がありますので、行政情報には、十分ご注意ください。	

■防賀川、手原川、天津神川、名松川、黒田川の水位が上がる場合は…
 防賀川がはん濫した場合、家屋が浸水する範囲は想定されていません。
 手原川、天津神川がはん濫した場合、家屋の1階が浸水する場合があります。2階以上の高いところへ避難してください。
 ただし、後に木津川がはん濫するおそれがある場合は、避難所等に避難してください。
 名松川、黒田川がはん濫した場合の浸水区域が想定されたものではありません。

避難情報の入手方法

- 京田辺市防災情報** **要登録**
 京田辺市防災情報メールサービス
 ※下記のURLにアクセスし、画面に従って登録
<https://www.kyotanabe.jp/0000003700.html>
- 京都府防災・防犯情報** **要登録**
 京都あんぜん・あんしんメール
 メール配信システムへの登録
 ※左のQRコード、もしくは下記のアドレスに空メールを送信し、京都府から返信されるメールに従って登録手続を実施
anzen@k-anshin.pref.kyoto.jp
- 市から発信される災害時の避難情報**
 ●ラジオ ●テレビ (「dボタン」=データ放送による水位情報なども活用しましょう)
 ●広報車 ●京田辺市防災情報メール
 ●市ホームページ ●京都府危機管理WEB など
- 気象情報**
 気象庁ホームページ
<http://www.jma.go.jp/jma/index.html>
- 河川の水位情報**
 国土交通省 川の防災情報 (パソコン版) <http://www.river.go.jp/>
 国土交通省 川の防災情報 (携帯版) <http://i.river.go.jp/>
 XバンドMPLレーダ雨量情報 (パソコン版) <http://www.river.go.jp/x/xmn0107010.php>
 京都府河川防災情報 <http://chisuibousai.pref.kyoto.jp/>

指定避難所

名称	所在地・連絡先
薪小学校	京田辺市新堀切谷1番地 TEL: 0774-63-2000
公民館	
薪公民館	京田辺市新東沢1 TEL: 0774-62-2414
緊急避難ビル	
(株)ニチダイ 従業員寮	京田辺市新北町田13 TEL: 0774-62-3481

※夜間、休業日は市役所へお電話してください。

緊急連絡先

連絡先	電話番号
京田辺市役所	0774-63-1122
京田辺市消防本部	0774-63-1125
田辺警察署	0774-63-0110
田辺駅前交番	0774-62-3617
京田辺市上下水道部	0774-62-0414
関西電力(株)	0800-777-3081
大阪ガス(株)	0120-59-4817
NTT(電話故障時)	局番なし 113
災害用伝言ダイヤル	局番なし 171

避難時に声をかける人

<input type="checkbox"/>	
<input type="checkbox"/>	
<input type="checkbox"/>	

非常時持ち出し品の準備

貴重品	非常食、生活用品	非常用品	必需品
現金	飲料水	携帯ラジオ	
通帳	食料	懐中電灯	
印鑑	衣服	ライター	
保険証	タオル	軍手	
免許証	洗面用具	救急セット	

家族の連絡先

家族の名前	勤務先・学校など	連絡先